












Verificator/Expert:	Nume	Semnatura	Cerinta	REFERAT de verificare/RAPORT de expertiza tehnica titlu/numar/data
S.C."ROMPROJECT ROAD" S.R.L. SUCEAVA J33/1066/2015				BENEFICIAR: COMUNA IASLOVAT PROIECT: PIETRIURE DRUMURI DE INTERES LOCAL IN COMUNA IASLOVAT, JUDETUL SUCEAVA AMPLASAMENT: SAT IASLOVAT, COMUNA IASLOVAT, JUDETUL SUCEAVA
SPECIFICATIE Nume: _____ Scara: 1:25000 SEF PROIECT ing. Pintia I. _____ PROIECTAT ing. Buta C. _____ DESENAT ing. Buta C. _____				TITLUL PLANSEI: PLAN DE INCADRARE IN ZONA
				PROIECT 403/2024 Faza: P.Th. Plansa D.1



Verificator/Expert	Nume	Semnatura	Cerinta	REFERAT de verificare/RAPORT de expertiza tehnica titlu/numar/data
S.C."ROMPROJECT ROAD" S.R.L. SUCEAVA J33/1066/2015				BENEFICIAR: COMUNA IASLOVAT PROIECT: PIETRUIRE DRUMURI DE INTERES LOCAL IN COMUNA IASLOVAT, JUDEȚUL SUCEAVA AMPLASAMENT: SAT IASLOVAT, COMUNA IASLOVAT, JUDEȚUL SUCEAVA
SPECIFICATIE Nume: _____ Scara: 1:5000 SEF PROIECT ing. Pîntia I. PROIECTAT ing. Buta C. DESENAT ing. Buta C.				PROIECT 403/2024 Faza: P.Th. Titlul plansei: PLAN DE AMPLASARE IN ZONA Plansa D.2

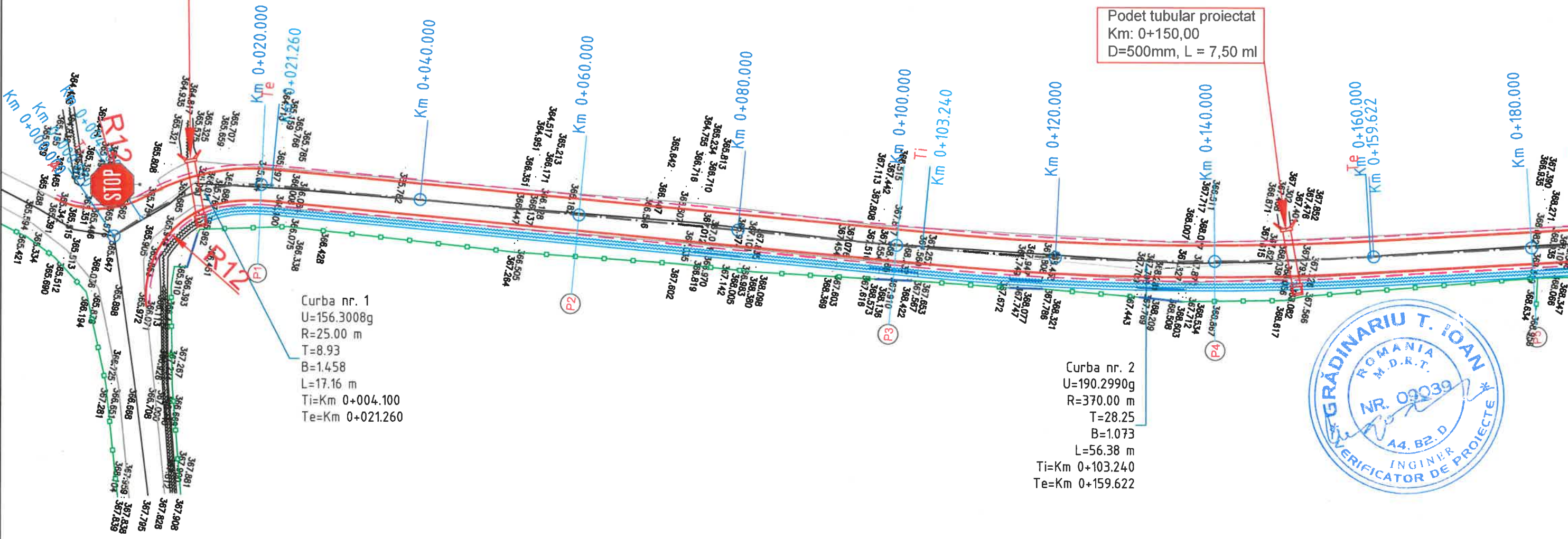
LEGENDA

-  Margine drum existent
-  Margine drum proiectat
-  Acostament proiectat
-  Imprejmuire existenta
-  Podete / accesuri existente
-  Margine sant existenta
-  Fir sant existent
-  Margine sant de pamant proiectat
-  Fir sant de pamant proiectat
-  Podet proiectat



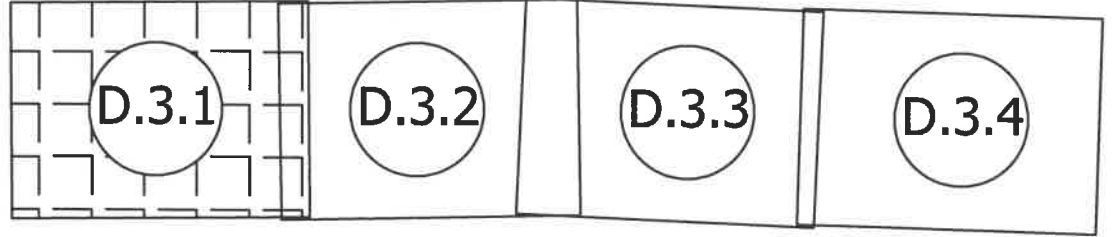

Podet tubular proiectat
Km: 0+010,00
D=500mm, L = 7,50 ml

Podet tubular proiectat
Km: 0+150,00
D=500mm, L = 7,50 ml













Curba nr. 1
U=156.3008g
R=25.00 m
T=8.93
B=1.458
L=17.16 m
Ti=Km 0+004.100
Te=Km 0+021.260

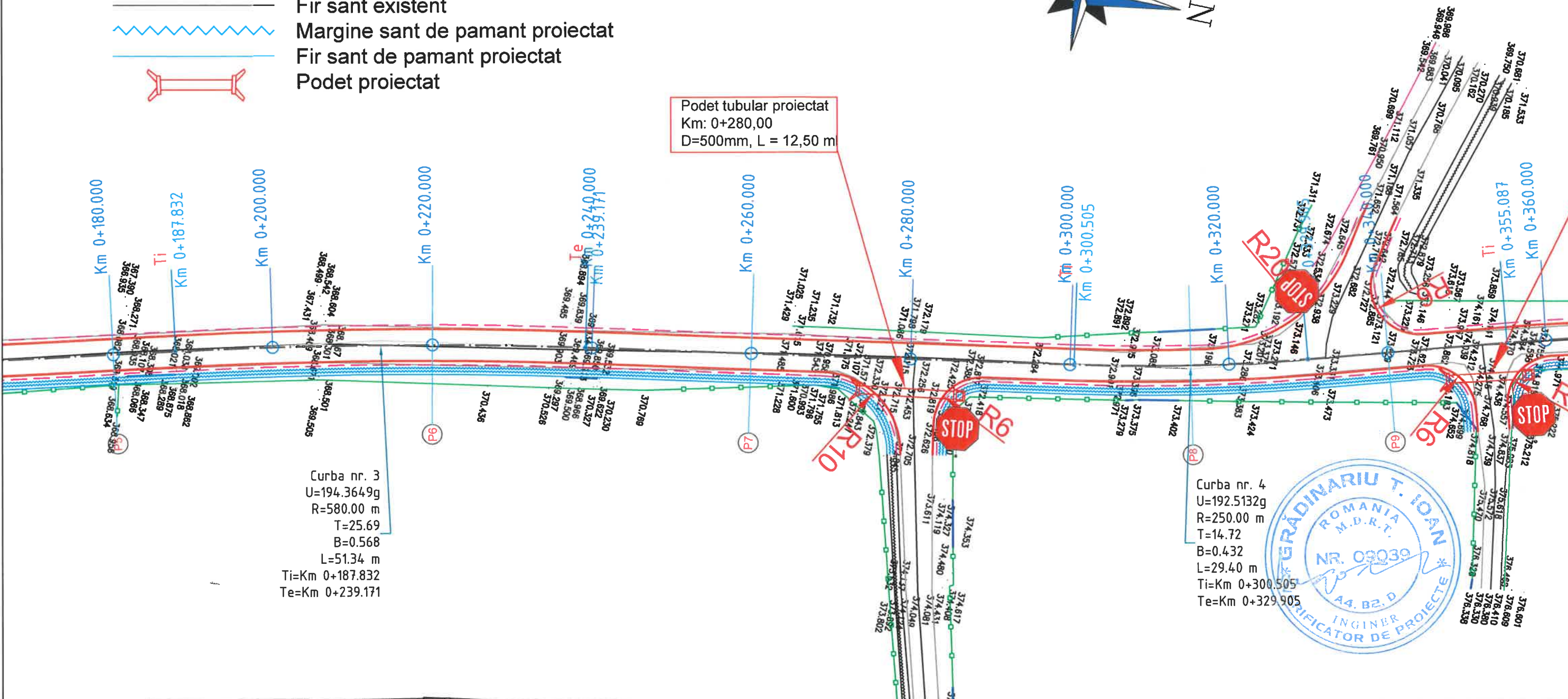
Curba nr. 2
U=190.2990g
R=370.00 m
T=28.25
B=1.073
L=56.38 m
Ti=Km 0+103.240
Te=Km 0+159.622



Verificator/Expert	Nume	Semnatura	Cerinta	REFERAT de verificare/RAPORT de expertiza tehnica titlu/numar/data	
S.C. "ROMPROJECT ROAD" S.R.L. SUCEAVA J33/1066/2015				BENEFICIAR: COMUNA IASLOVAT	PROIECT 403/2024
				PROIECT: PIETRUIRE DRUMURI DE INTERES LOCAL IN COMUNA IASLOVAT, JUDEȚUL SUCEAVA	Faza: P.Th.
				AMPLASAMENT: SAT IASLOVAT, COMUNA IASLOVAT, JUDEȚUL SUCEAVA	Plansa D.3.1
SPECIFICATIE	Nume:	Semnatura:	Scara:	Titlul plansei: PLAN DE SITUATIE DRUM NUMARUL 1	
SEF PROIECT	ing. Pîntia I.		1:500		
PROIECTAT	ing. Buta C.		Data:		
DESENAT	ing. Buta C.		2024		

LEGENDA

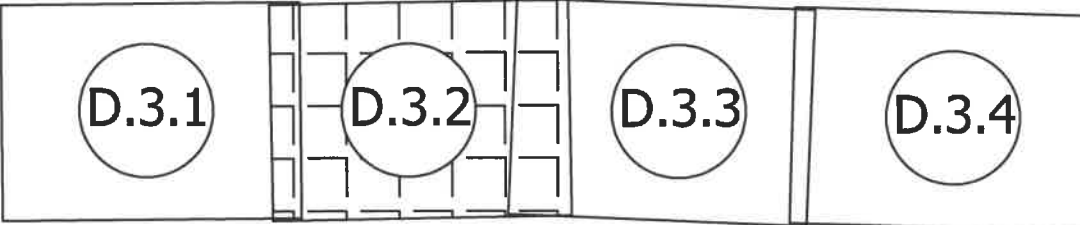
-  Margine drum existent
-  Margine drum proiectat
-  Acostament proiectat
-  Imprejmuire existenta
-  Podete / accesuri existente
-  Margine sant existenta
-  Fir sant existent
-  Margine sant de pamant proiectat
-  Fir sant de pamant proiectat
-  Podet proiectat



Podet tubular proiectat
Km: 0+280,00
D=500mm, L = 12,50 m











Curba nr. 3
U=194.3649g
R=580.00 m
T=25.69
B=0.568
L=51.34 m
Ti=Km 0+187.832
Te=Km 0+239.171

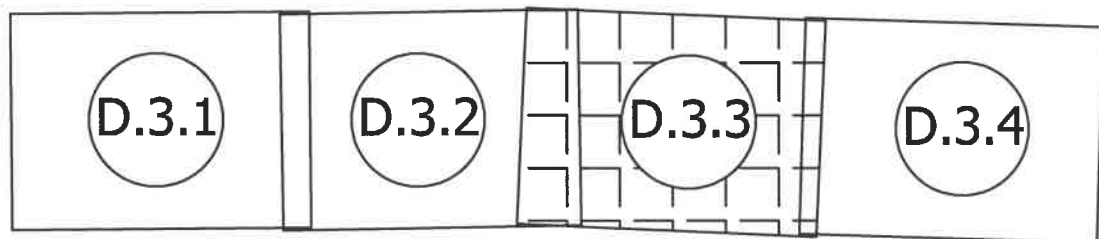

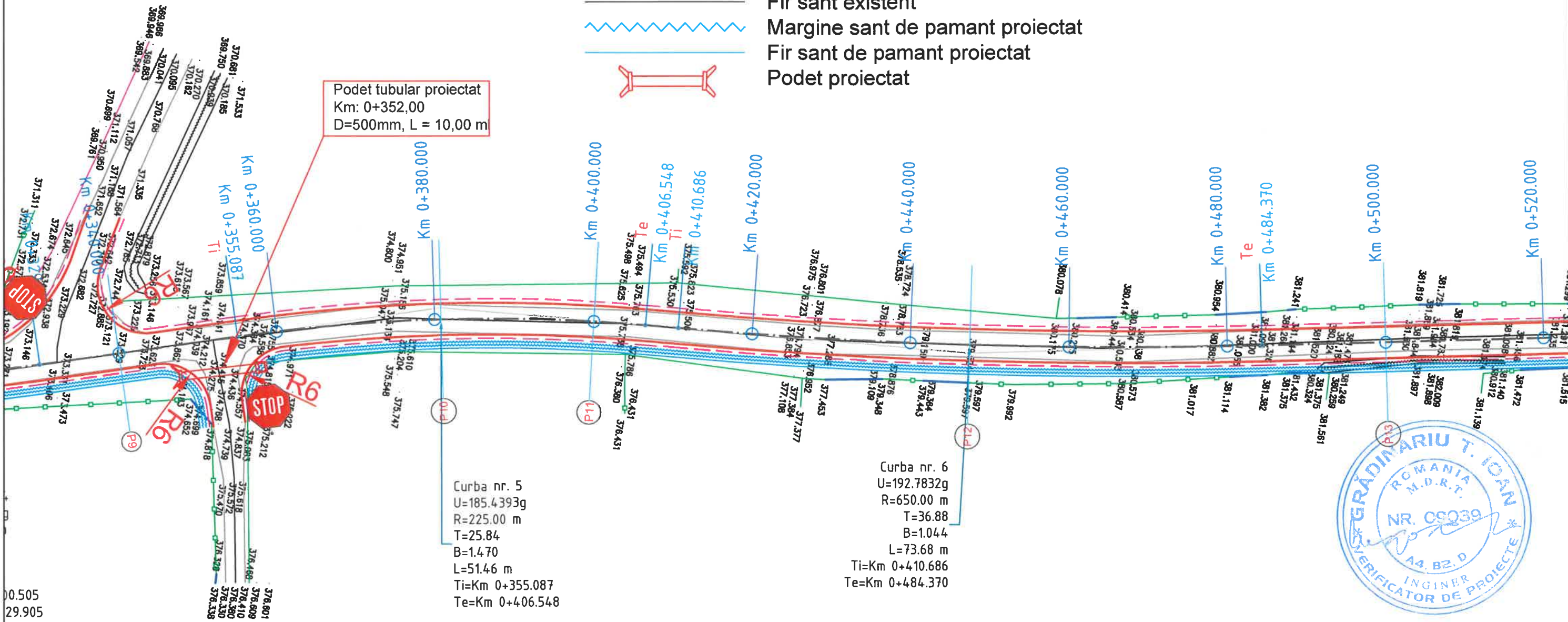

Curba nr. 4
U=192.5132g
R=250.00 m
T=14.72
B=0.432
L=29.40 m
Ti=Km 0+300.505
Te=Km 0+329.905



Verificator/Expert	Nume	Semnatura	Cerinta	REFERAT de verificare/RAPORT de expertiza tehnica titlu/numar/data
S.C. "ROMPROJECT ROAD" S.R.L. SUCEAVA J33/1066/2015				BENEFICIAR: COMUNA IASLOVAT
				PROIECT: PIETRUIRE DRUMURI DE INTERES LOCAL IN COMUNA IASLOVAT, JUDETUL SUCEAVA
SPECIFICATIE				Titlul plansei: PLAN DE SITUATIE DRUM NUMARUL 1
SEF PROIECT	Nume:	Semnatura:	Scara: 1:500	
PROIECTAT	ing. Pîntia I.		Data: 2024	
DESENAT	ing. Buta C.			Faza: P.Th.
				Plansa D.3.2

LEGENDA

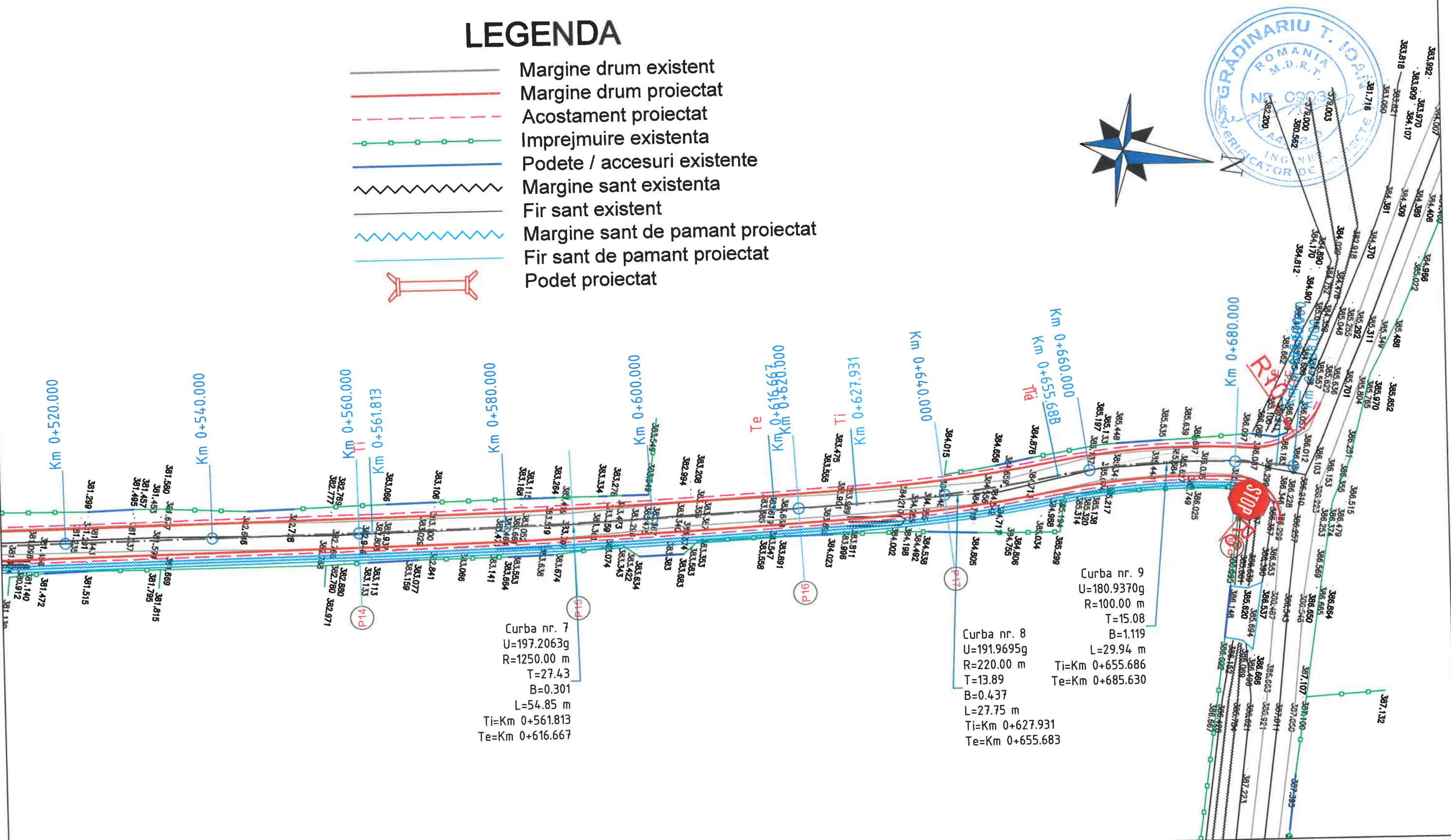

-  Margine drum existent
-  Margine drum proiectat
-  Acostament proiectat
-  Imprejmuire existenta
-  Podete / accesuri existente
-  Margine sant existenta
-  Margine sant de pamant proiectat
-  Fir sant existent
-  Fir sant de pamant proiectat
-  Podet proiectat



Verificator/Expert	Nume	Semnatura	Cerinta	REFERAT de verificare/RAPORT de expertiza tehnica titlu/numar/data
S.C. "ROMPROJECT ROAD" S.R.L. SUCEAVA J33/1066/2015				BENEFICIAR: COMUNA IASLOVAT
				PROIECT: PIETRUIRE DRUMURI DE INTERES LOCAL IN COMUNA IASLOVAT, JUDEȚUL SUCEAVA
SPECIFICATIE				Titlul plansei: PLAN DE SITUATIE DRUM NUMARUL 1
SEF PROIECT	Nume:	Semnatura:	Scara: 1:500	
PROIECTAT	ing. Pîntia I.		Data: 2024	
DESENAT	ing. Buta C.			
				PROIECT 403/2024
				Faza: P.Th.
				Plansa D.3.3

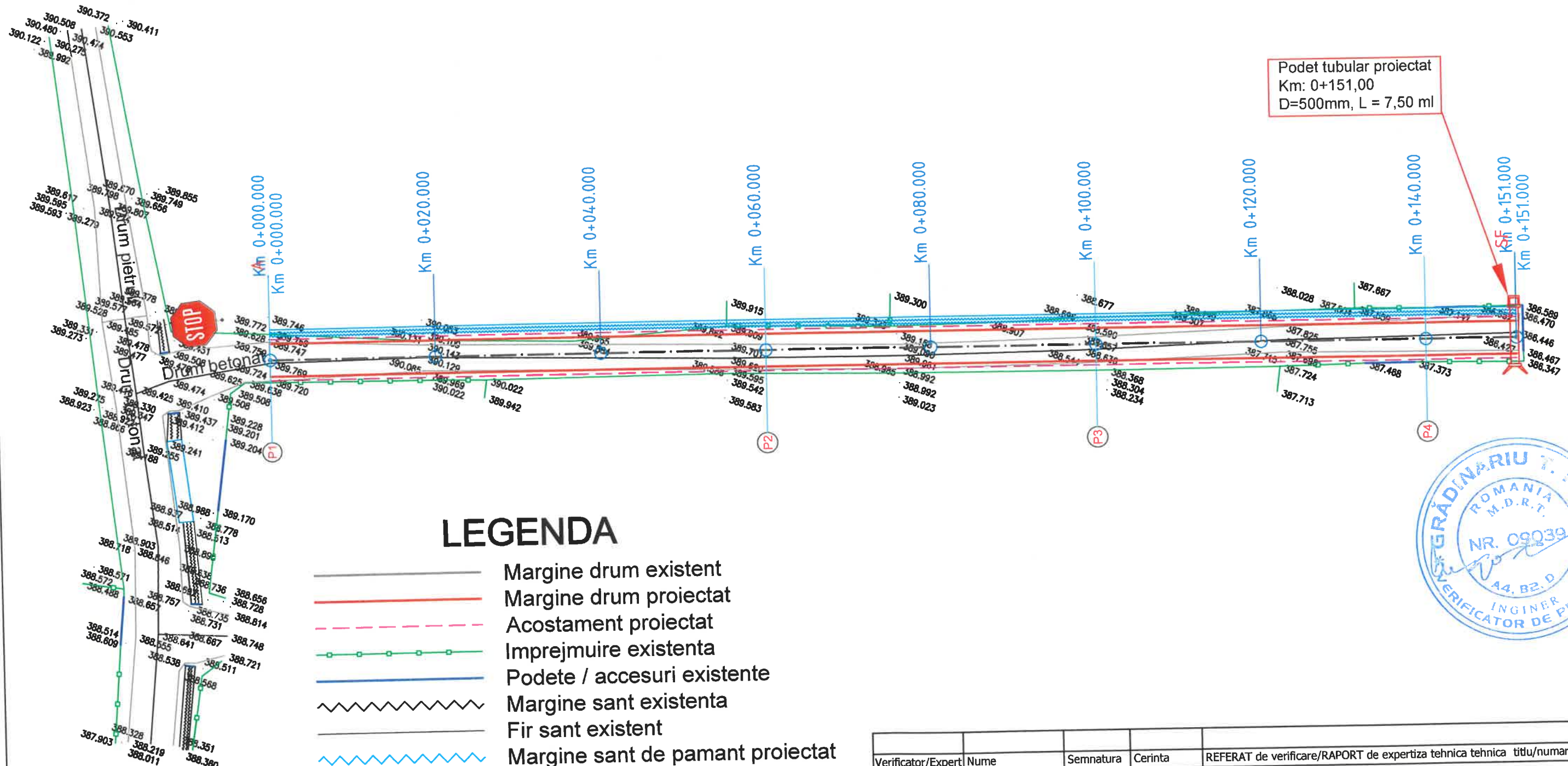
LEGENDA

- Margine drum existent
- Margine drum proiectat
- Acostament proiectat
- Imprejmuire existenta
- Podete / accesuri existente
- Margine sant existenta
- Margine sant de pamant proiectat
- Fir sant existent
- Fir sant de pamant proiectat
- Podet proiectat













Verificator/Expert	Nume	Semnatura	Cerinta	REFERAT de verificare/RAPORT de expertiza tehnica titlu/numar/data
				BENEFICIAR: COMUNA IASLOVAT
				PROIECT: PIETRUIRE DRUMURI DE INTERES LOCAL IN COMUNA IASLOVAT, JUDEȚUL SUCEAVA
				AMPLASAMENT: SAT IASLOVAT, COMUNA IASLOVAT, JUDEȚUL SUCEAVA
				Titlul plansei: PLAN DE SITUATIE DRUM NUMARUL 1
SPECIFICATIE	Nume:	Semnatura:	Scara: 1:500	
SEF PROIECT	ing. Pîntia I.		Data: 2024	
PROIECTAT	ing. Buta C.			
DESENAT	ing. Buta C.			

PROIECT 403/2024
Faza: P.Th.
Planșa D.3.4






Podet tubular proiectat
 Km: 0+151,00
 D=500mm, L = 7,50 ml









LEGENDA


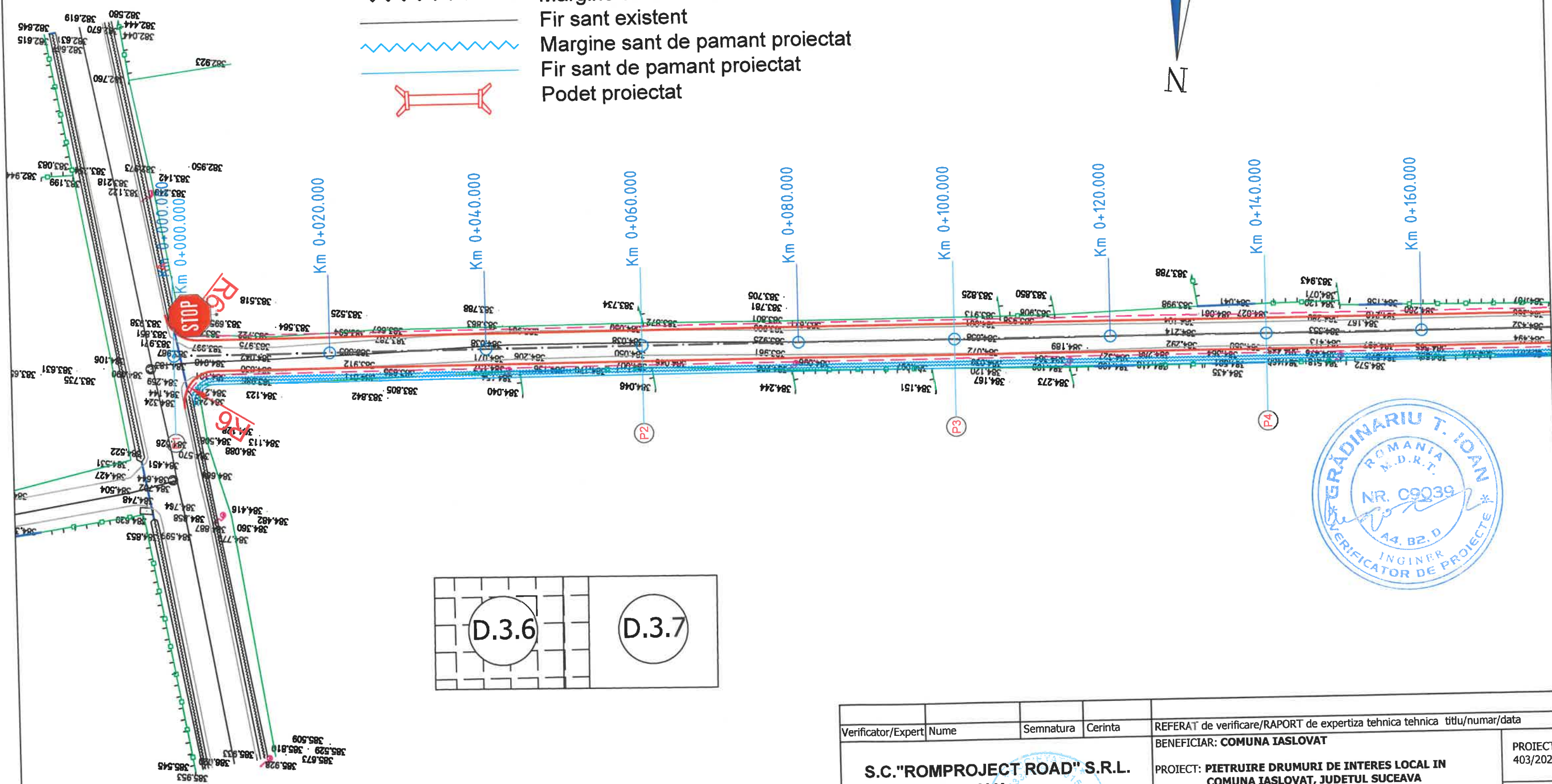
-  Margine drum existent
-  Margine drum proiectat
-  Acostament proiectat
-  Imprejmuire existenta
-  Podete / accesuri existente
-  Margine sant existenta
-  Fir sant existent
-  Margine sant de pamant proiectat
-  Fir sant de pamant proiectat
-  Podet proiectat



Verificator/Expert	Nume	Semnatura	Cerinta	REFERAT de verificare/RAPORT de expertiza tehnica	titlu/numar/data
S.C. "ROMPROJECT ROAD" S.R.L. SUCEAVA J33/1066/2015				BENEFICIAR: COMUNA IASLOVAT	PROIECT 403/2024
				PROIECT: PIETRUIRE DRUMURI DE INTERES LOCAL IN COMUNA IASLOVAT, JUDETUL SUCEAVA	Faza: P.Th.
				AMPLASAMENT: SAT IASLOVAT, COMUNA IASLOVAT, JUDETUL SUCEAVA	Plansa D.3.5
SPECIFICATIE	Nume:	Semnatura:	Scara:	Titlul plansei:	
SEF PROIECT	ing. Pintia I.		1:500	PLAN DE SITUATIE DRUM NUMARUL 2	
PROIECTAT	ing. Buta C.		Data:		
DESENAT	ing. Buta C.		2024		

LEGENDA











-  Margine drum existent
-  Margine drum proiectat
-  Acostament proiectat
-  Imprejmuire existenta
-  Podete / accesuri existente
-  Margine sant existenta
-  Fir sant de pamant proiectat
-  Podet proiectat

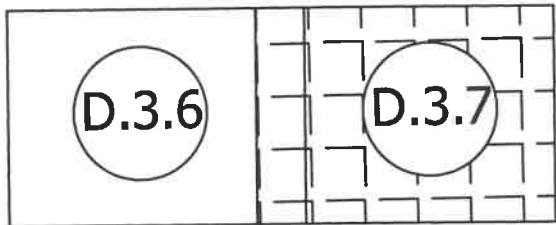
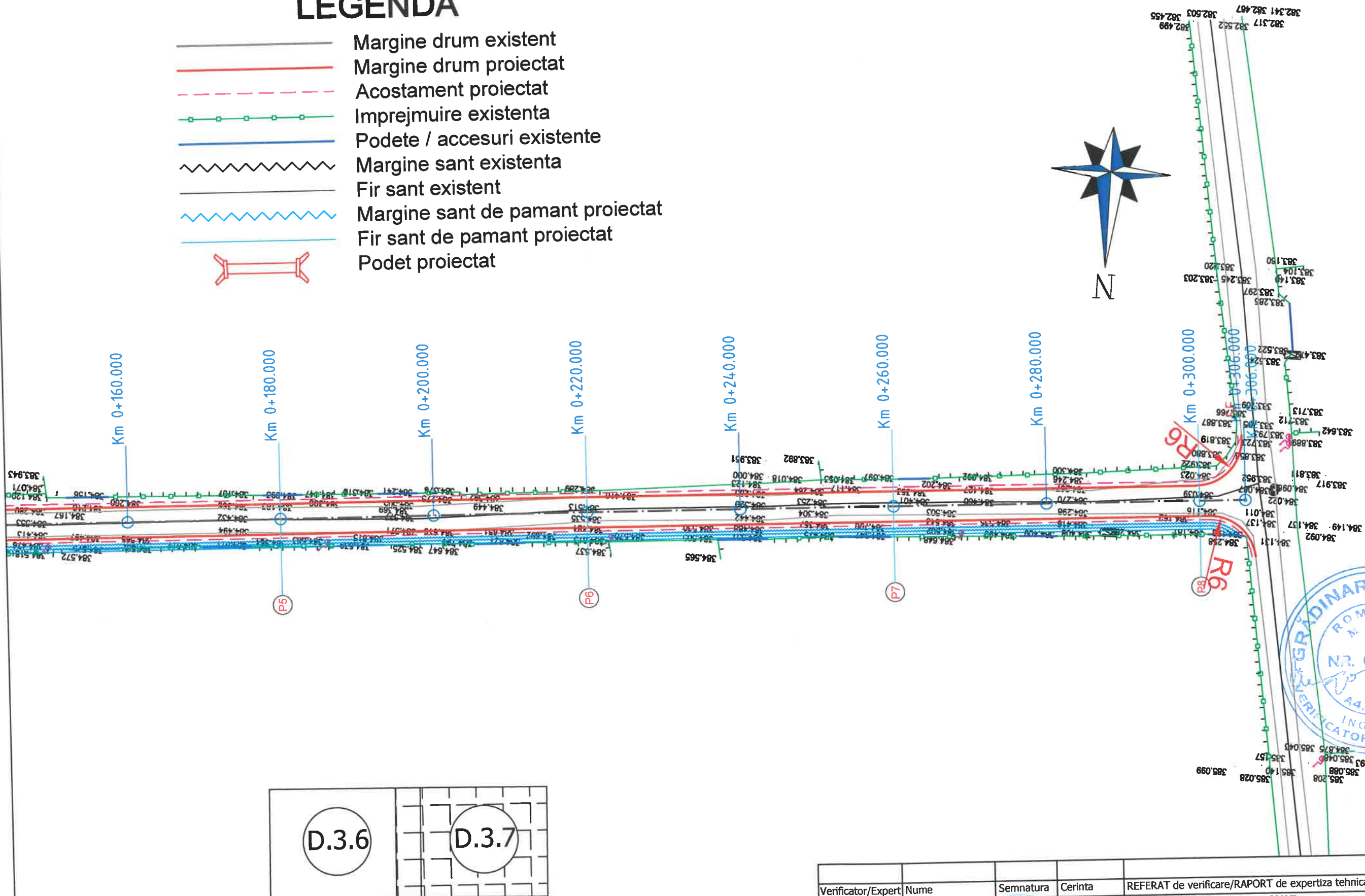


Verificator/Expert	Nume	Semnatura	Cerinta	REFERAT de verificare/RAPORT de expertiza tehnica tehnica titlu/numar/data
S.C. "ROMPROJECT ROAD" S.R.L. SUCEAVA J33/1066/2015				BENEFICIAR: COMUNA IASLOVAT
				PROIECT: PIETRUIRE DRUMURI DE INTERES LOCAL IN COMUNA IASLOVAT, JUDETUL SUCEAVA
				AMPLASAMENT: SAT IASLOVAT, COMUNA IASLOVAT, JUDETUL SUCEAVA
SPECIFICATIE				Titlul plansei:
SEF PROIECT	ing. Pintia I.	Semnatura:	Scara: 1:500	PLAN DE SITUATIE DRUM NUMARUL 3
PROIECTAT	ing. Buta C.		Data: 2024	
DESENAT	ing. Buta C.			

PROIECT 403/202
Faza: P.Th.
Planșa D.3.6

LEGENDA

-  Margine drum existent
-  Margine drum proiectat
-  Acostament proiectat
-  Imprejmuire existenta
-  Podete / accesuri existente
-  Margine sant existenta
-  Fir sant existent
-  Margine sant de pamant proiectat
-  Fir sant de pamant proiectat
-  Podet proiectat




Verificator/Expert	Nume	Semnatura	Cerinta	REFERAT de verificare/RAPORT de expertiza tehnica titlu/numar/data	
S.C."ROMPROJECT ROAD" S.R.L. SUCEAVA J33/1066/2015				BENEFICIAR: COMUNA IASLOVAT	
				PROIECT: PIETRUIRE DRUMURI DE INTERES LOCAL IN COMUNA IASLOVAT, JUDEȚUL SUCEAVA	
				AMPLASAMENT: SAT IASLOVAT, COMUNA IASLOVAT, JUDEȚUL SUCEAVA	
				Titlul plansei:	
				PLAN DE SITUATIE DRUM NUMARUL 3	
SPECIFICATIE	Nume:	Semnatura:	Scara: 1:500		
SEF PROIECT	ing. Pîntia I.		Data: 2024		
PROIECTAT	ing. Buta C.				
DESENAT	ing. Buta C.				
				PROIECT 403/202	Faza: P.Th.
				Planșa D.3.7	

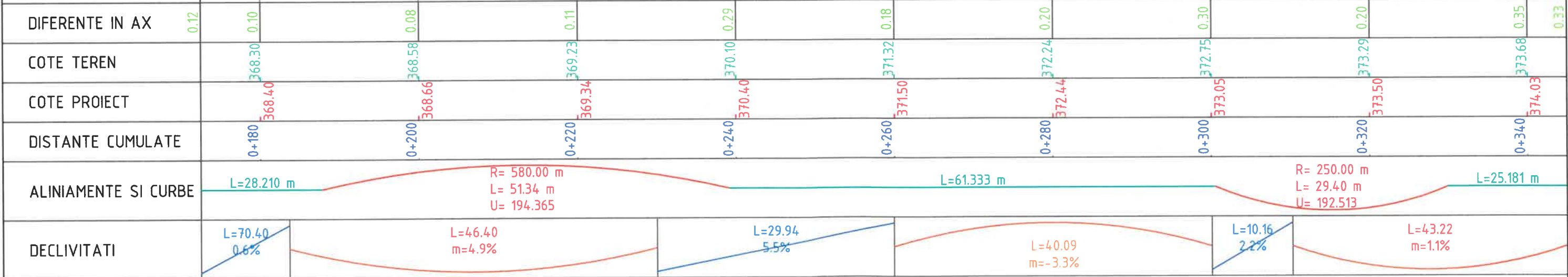
Km 0+331.822 m
COTA = 373.744 m
pi%=2.2%
pe%=3.3%
m=1.079%
R=4010.084
L=43.216
B=0.058

Km 0+279.996 m
COTA = 372.610 m
pi%=5.5%
pe%=2.2%
m=-3.346%
R=1200.788
L=40.087
B=0.168

Km 0+206.844 m
COTA = 368.562 m
pi%=0.6%
pe%=5.5%
m=4.946%
R=939.775
L=46.401
B=0.287



COTA REF: 368.00



ALINIAMENTE SI CURBE	DECLIVITATI
L=28.210 m	L=70.40 0.6%
R= 580.00 m L= 51.34 m U= 194.365	L=46.40 m=4.9%
L=61.333 m	L=29.94 5.5%
R= 250.00 m L= 29.40 m U= 192.513	L=40.09 m=-3.3%
L=25.181 m	L=10.16 2.2%
	L=43.22 m=1.1%

Verificator/Expert		Nume		Semnatura		Cerinta		REFERAT de verificare/RAPORT de expertiza tehnica tehnica titlu/numar/data	
S.C."ROMPROJECT ROAD" S.R.L. SUCEAVA J33/1066/2015						BENEFICIAR: COMUNA IASLOVAT PROIECT: PIETRUIRE DRUMURI DE INTERES LOCAL IN COMUNA IASLOVAT, JUDETUL SUCEAVA AMPLASAMENT: SAT IASLOVAT, COMUNA IASLOVAT, JUDETUL SUCEAVA		PROIECT 403/2024	
								Faza: P.Th.	
SPECIFICATIE		Nume:		Semnatura:		Scara:		Titlul plansei: PROFIL LONGITUDINAL DRUM NUMARUL 1	
SEF PROIECT		ing. Pintia I.		[Signature]		1:50 1:500			
PROIECTAT		ing. Buta C.		[Signature]		Data: 2024			
DESENAT		ing. Buta C.		[Signature]				Plansa D.4.2	

Km 0+437.346 m
COTA = 379.107 m
pi%=9.1%
pe%=4.7%
m=-4.418%
R=642.391
L=28.172
B=0.155

Km 0+404.500 m
COTA = 376.119 m
pi%=3.3%
pe%=9.1%
m=5.833%
R=447.589
L=25.946
B=0.189

Km 0+504.461 m
COTA = 382.249 m
pi%=4.7%
pe%=1.5%
m=-3.221%
R=800.000
L=25.729
B=0.104



COTA REF: 374.00

DIFERENTE IN AX	0.33	0.16	0.04	0.38	1.00	0.20	0.06	0.10	0.76	0.66
COTE TEREN		374.50	375.28	375.67	376.53	378.93	380.11	381.00	381.74	
COTE PROIECT		374.66	375.32	376.05	377.53	379.13	380.17	381.10	382.00	
DISTANTE CUMULATE		0+360	0+380	0+400	0+420	0+440	0+460	0+480	0+500	
ALINIAMENTE SI CURBE	L=25.181 m	R= 225.00 m L= 51.46 m U= 185.439		L=4.137 m	R= 650.00 m L= 73.68 m U= 192.783		L=77.443 m			
DECLIVITATI	L=4.3.22 m=1.1%	L=38.08 3.3%		L=25.95 m=5.8%	L=5.83 9.1%	L=28.17 m=-4.4%	L=40.15 4.7%	L=25.73 m=-3.2%	L=7.15	

Verificator/Expert	Nume	Semnatura	Cerinta	REFERAT de verificare/RAPORT de expertiza tehnica titlu/numar/data
S.C."ROMPROJECT ROAD" S.R.L. SUCEAVA J33/1066/2015				BENEFICIAR: COMUNA IASLOVAT PROIECT: PIETRUIRE DRUMURI DE INTERES LOCAL IN COMUNA IASLOVAT, JUDETUL SUCEAVA AMPLASAMENT: SAT IASLOVAT, COMUNA IASLOVAT, JUDETUL SUCEAVA
SPECIFICATIE	Nume:	Semnatura:	Scara:	Titlul plansei: PROFIL LONGITUDINAL DRUM NUMARUL 1
SEF PROIECT	ing. Pîntia I.		1:50	
PROIECTAT	ing. Buta C.		1:500	
DESENAT	ing. Buta C.		Data: 2024	
				PROIECT 403/2024
				Faza: P.Th.
				Plansa D.4.3

Km 0+605.320 m
 COTA = 383.722 m
 pi%=1.5%
 pe%=3.0%
 m=1524%
 R=1701.030
 L=25.900
 B=0.049



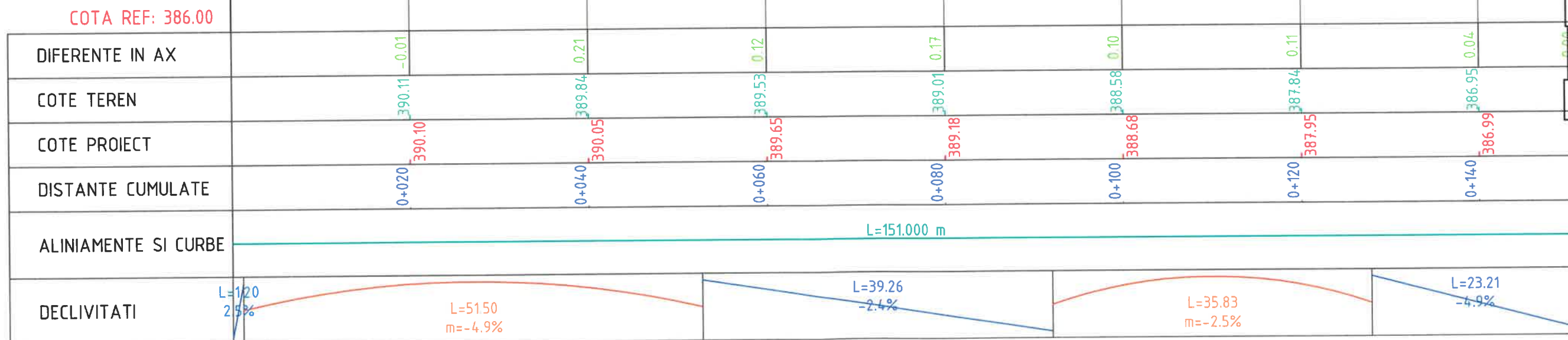

COTA REF: 380.00

DIFERENTE IN AX	0.66	0.71		0.75	0.20		0.08		0.28		0.39		0.36		0.27		-0.14	0.00
COTE TEREN	381.76	381.76	382.02	382.02	382.86	382.86	383.27	383.27	383.39	383.39	383.77	383.77	384.40	384.40	385.09	385.09	386.09	386.09
COTE PROIECT	382.48	382.48	382.77	382.77	383.06	383.06	383.35	383.35	383.66	383.66	384.16	384.16	384.76	384.76	385.35	385.35	386.09	386.95
DISTANTE CUMULATE	0+520		0+540		0+560		0+580		0+600		0+620		0+640		0+660		0+680	
ALINIAMENTE SI CURBE	L=77.443 m		R= 1250.00 m L= 54.85 m U= 197.206				L=11.264 m		R= 220.00 m L= 27.75 m U= 191.969		L=0.004 m		R= 100.00 m L= 29.94 m U= 180.937		L=2.370 m			
DECLIVITATI	L=75.04 1.5%				L=25.90 m=1.5%		L=69.73 3.0%											

Verificator/Expert	Nume	Semnatura	Cerinta	REFERAT de verificare/RAPORT de expertiza tehnica titlu/numar/data
S.C. "ROMPROJECT ROAD" S.R.L. SUCEAVA J33/1066/2015				BENEFICIAR: COMUNA IASLOVAT PROIECT: PIETRUIRE DRUMURI DE INTERES LOCAL IN COMUNA IASLOVAT, JUDEȚUL SUCEAVA AMPLASAMENT: SAT IASLOVAT, COMUNA IASLOVAT, JUDEȚUL SUCEAVA
SPECIFICATIE	Nume:	Semnatura:	Scara:	Titlu plansei: PROFIL LONGITUDINAL DRUM NUMARUL 1
SEF PROIECT	ing. Pîntia I.		1:50 1:500	
PROIECTAT	ing. Buta C.		Data:	
DESENAT	ing. Buta C.		2024	
				PROIECT 403/2024
				Faza: P.Th.
				Planșa D.4.4

Km 0+026.950 m
 COTA = 390.438 m
 pi% = -2.5%
 pe% = -2.4%
 m = -4.875%
 R = 1056.623
 L = 51.499
 B = 0.314

Km 0+109.885 m
 COTA = 388.464 m
 pi% = -2.4%
 pe% = -4.9%
 m = -2.517%
 R = 1426.334
 L = 35.826
 B = 0.113



Podet tubular proiectat Km:0+151
 DN = 500 mm , L = 7.50 ml
 Cota sapatura = 385.10m

Verificator/Expert	Nume	Semnatura	Cerinta	REFERAT de verificare/RAPORT de expertiza tehnica titlu/numar/data
S.C. "ROMPROJECT ROAD" S.R.L. SUCEAVA J33/1066/2015				BENEFICIAR: COMUNA IASLOVAT PROIECT: PIETRUIRE DRUMURI DE INTERES LOCAL IN COMUNA IASLOVAT, JUDETUL SUCEAVA AMPLASAMENT: SAT IASLOVAT, COMUNA IASLOVAT, JUDETUL SUCEAVA
				TITLUL PLANSEI: PROFIL LONGITUDINAL DRUM NUMARUL 2
SPECIFICATIE	Nume:	Semnatura:	Scara:	PROIECT 403/2024 Faza: P.Th. Plansa D.4.5
SEF PROIECT	ing. Pîntia I.	<i>[Signature]</i>	1:50 1:500	
PROIECTAT	ing. Buta C.	<i>[Signature]</i>	Data:	
DESENAT	ing. Buta C.	<i>[Signature]</i>	2024	



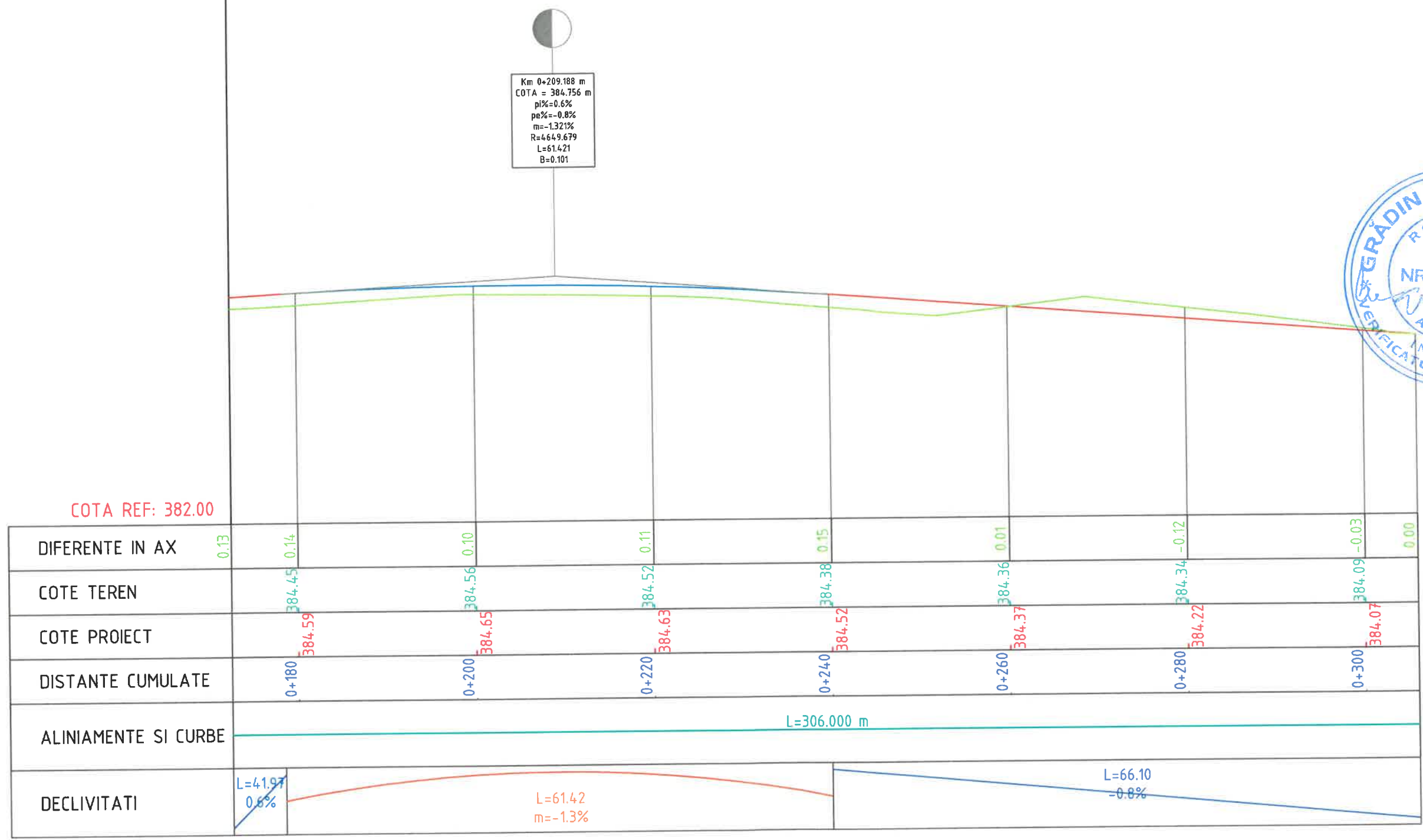
Km 0+104.417 m
 COTA = 384.168 m
 pi%=0.1%
 pe%=0.6%
 m=0.461%
 R=13913.814
 L=64.191
 B=0.037

COTA REF: 382.00

DIFERENTE IN AX	0.00	0.18	0.08	0.08	0.21	0.16	0.12	0.09	0.10	0.13
COTE TEREN		383.91	384.02	384.04	383.93	384.03	384.14	384.28	384.38	
COTE PROIECT		384.08	384.10	384.12	384.15	384.19	384.27	384.37	384.48	
DISTANTE CUMULATE		0+020	0+040	0+060	0+080	0+100	0+120	0+140	0+160	
ALINIAMENTE SI CURBE	L=306.000 m									
DECLIVITATI		L=72.32 0.1%			L=64.19 m=0.5%			L=4.197 0.6%		

Verificator/Expert	Nume	Semnatura	Cerinta	REFERAT de verificare/RAPORT de expertiza tehnica tehnica titlu/numar/data	
S.C."ROMPROJECT ROAD" S.R.L. SUCEAVA J33/1066/2015				BENEFICIAR: COMUNA IASLOVAT	
				PROIECT: PIETRUIRE DRUMURI DE INTERES LOCAL IN COMUNA IASLOVAT, JUDEȚUL SUCEAVA	
				AMPLASAMENT: SAT IASLOVAT, COMUNA IASLOVAT, JUDEȚUL SUCEAVA	
SPECIFICATIE	Nume:	Semnatura:	Scara:	Titlul plansei: PROFIL LONGITUDINAL DRUM NUMARUL 3	
SEF PROIECT	ing. Pîntia I.		1:50		
PROIECTAT	ing. Buta C.		1:500		
DESENAT	ing. Buta C.		Data: 2024		
				PROIECT 403/2024	
				Faza: P.Th.	
				Plansa D.4.6	


Km 0+209.188 m
 COTA = 384.756 m
 pi%=0.6%
 pe%=-0.8%
 m=-1.321%
 R=4664.679
 L=61.421
 B=0.101



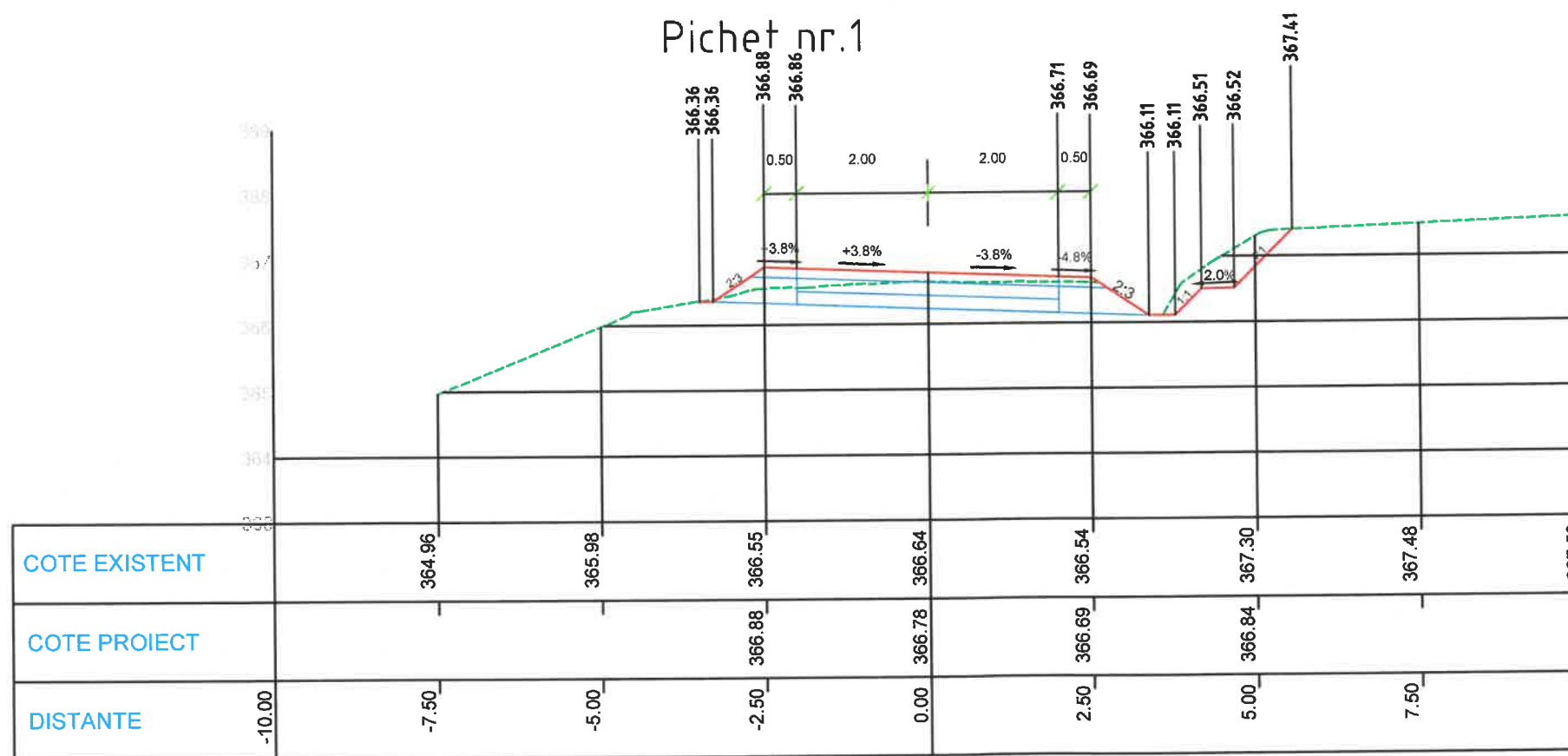
COTA REF: 382.00

Verificator/Expert	Nume	Semnatura	Cerinta	REFERAT de verificare/RAPORT de expertiza tehnica titlu/numar/data	
S.C."ROMPROJECT ROAD" S.R.L. SUCEAVA ROMPROJECT ROAD J33/1066/2015 S.R.L.				BENEFICIAR: COMUNA IASLOVAT	
				PROIECT: PIETRUIRE DRUMURI DE INTERES LOCAL IN COMUNA IASLOVAT, JUDEȚUL SUCEAVA	
				AMPLASAMENT: SAT IASLOVAT, COMUNA IASLOVAT, JUDEȚUL SUCEAVA	
SPECIFICATIE	Nume:	Semnatura:	Scara:	Titlul plansei: PROFIL LONGITUDINAL DRUM NUMARUL 3	
SEF PROIECT	ing. Pîntia I.		1:50		
PROIECTAT	ing. Buta C.		1:500		
DESENAT	ing. Buta C.		Data: 2024		


PROIECT 403/2024
 Faza: P.Th.
 Plansa D.4.7



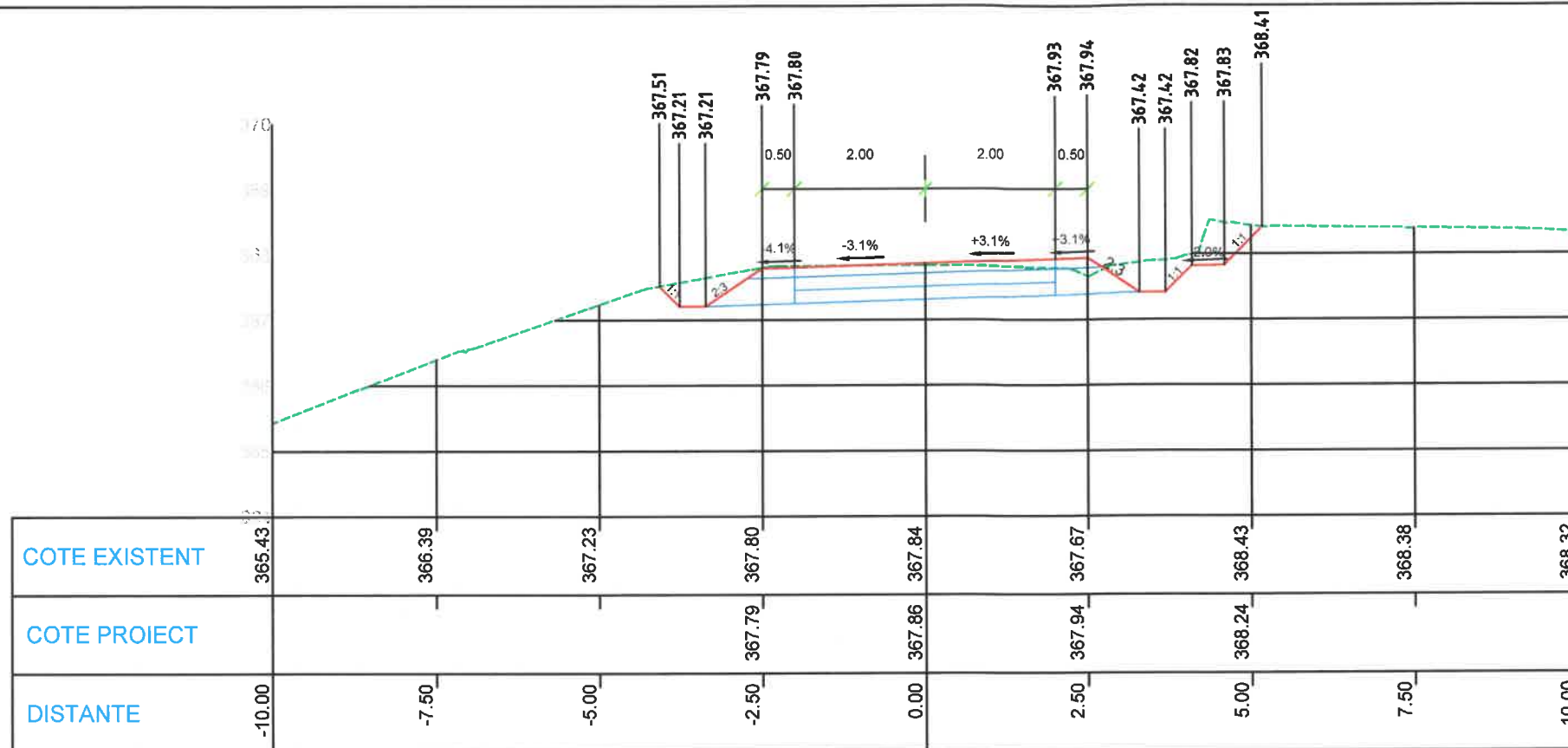
DRUM 1 KM 0+020
Pichet nr.1



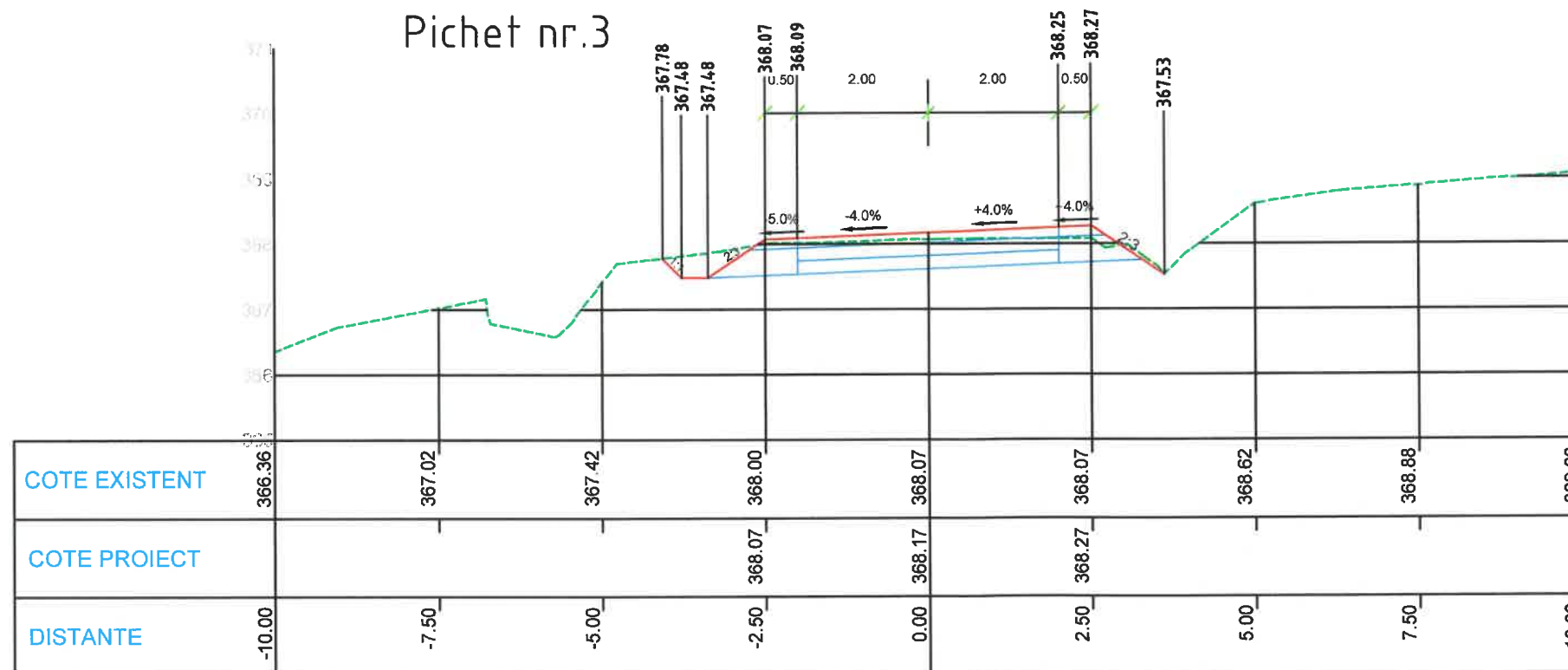
DRUM 1 KM 0+060
Pichet nr.2




Verificator/Expert	Nume	Semnatura	Cerinta	REFERAT de verificare/RAPORT de expertiza tehnica tehnica titlu/numar/data	
S.C."ROMPROJECT ROAD" S.R.L. SUCEAVA J33/1066/2015				BENEFICIAR: COMUNA IASLOVAT	
				PROIECT: PIETRUIRE DRUMURI DE INTERES LOCAL IN COMUNA IASLOVAT, JUDEȚUL SUCEAVA	
				AMPLASAMENT: SAT IASLOVAT, COMUNA IASLOVAT, JUDEȚUL SUCEAVA	
SPECIFICATIE	Nume:	Semnatura:	Scara:	Titlul plansei: PROFILE TRANSVERSALE CARACTERISTICE DRUM NUMARUL 1	
SEF PROIECT	ing. Pîntia I.		1:100		
PROIECTAT	ing. Buta C.		Data:		
DESENAT	ing. Buta C.		2024		
				PROIECT 403/2024	
				Faza: P.Th.	
				Plansa D.5.1	



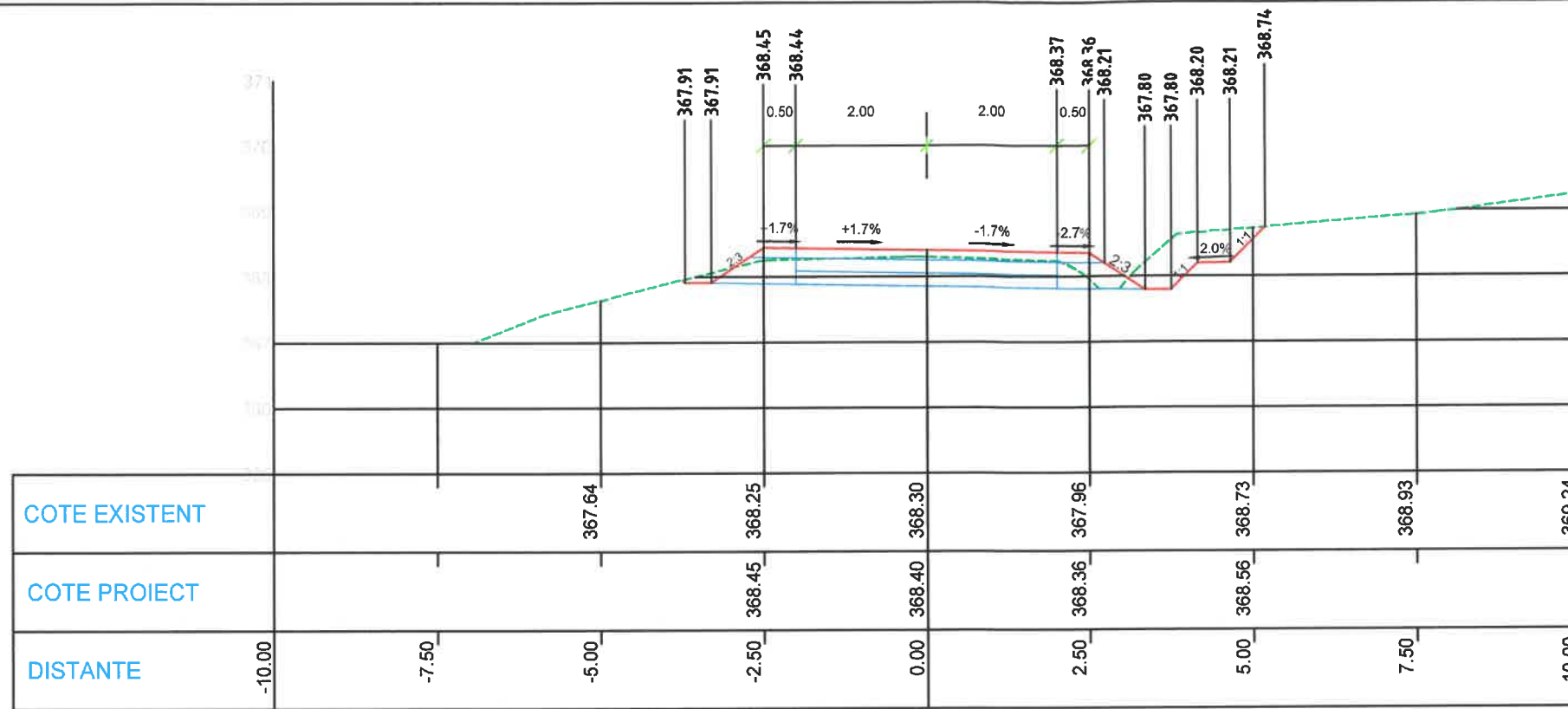
DRUM 1 KM 0+100
Pichet nr.3



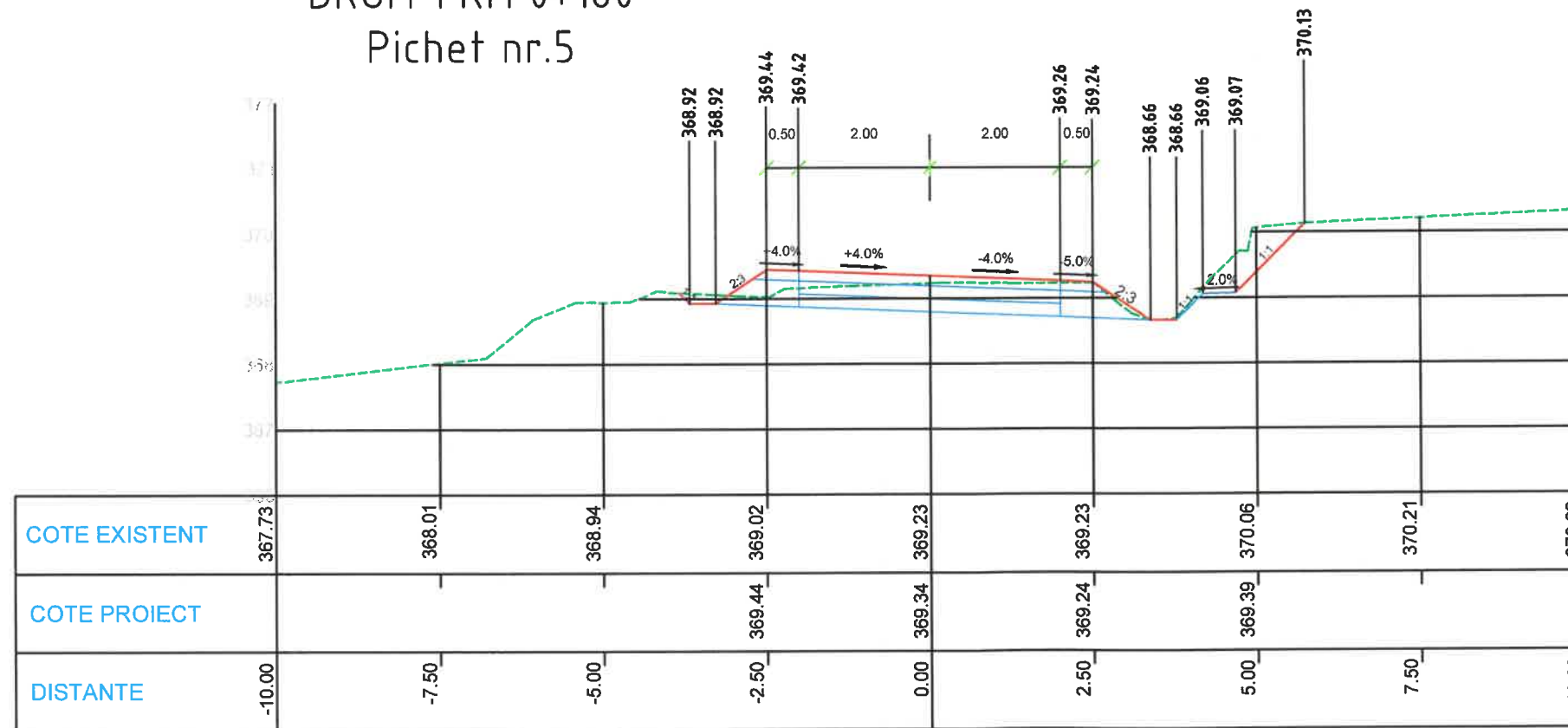
DRUM 1 KM 0+140
Pichet nr.4




Verificator/Expert	Nume	Semnatura	Cerinta	REFERAT de verificare/RAPORT de expertiza tehnica titlu/numar/data	
S.C."ROMPROJECT ROAD" S.R.L. SUCEAVA J33/1066/2015				BENEFICIAR: COMUNA IASLOVAT	
				PROIECT: PIETRUIRE DRUMURI DE INTERES LOCAL IN COMUNA IASLOVAT, JUDEȚUL SUCEAVA	
SPECIFICATIE Nume: _____ Semnatura: _____ Scara: 1:100 SEF PROIECT ing. Pîntia I. PROIECTAT ing. Buta C. DESENAT ing. Buta C.				AMPLASAMENT: SAT IASLOVAT, COMUNA IASLOVAT, JUDEȚUL SUCEAVA	
				Titlul plansei: PROFILE TRANSVERSALE CARACTERISTICE DRUM NUMARUL 1	
				PROIECT 403/2024	Faza: P.Th.
				Planșa D.5.2	



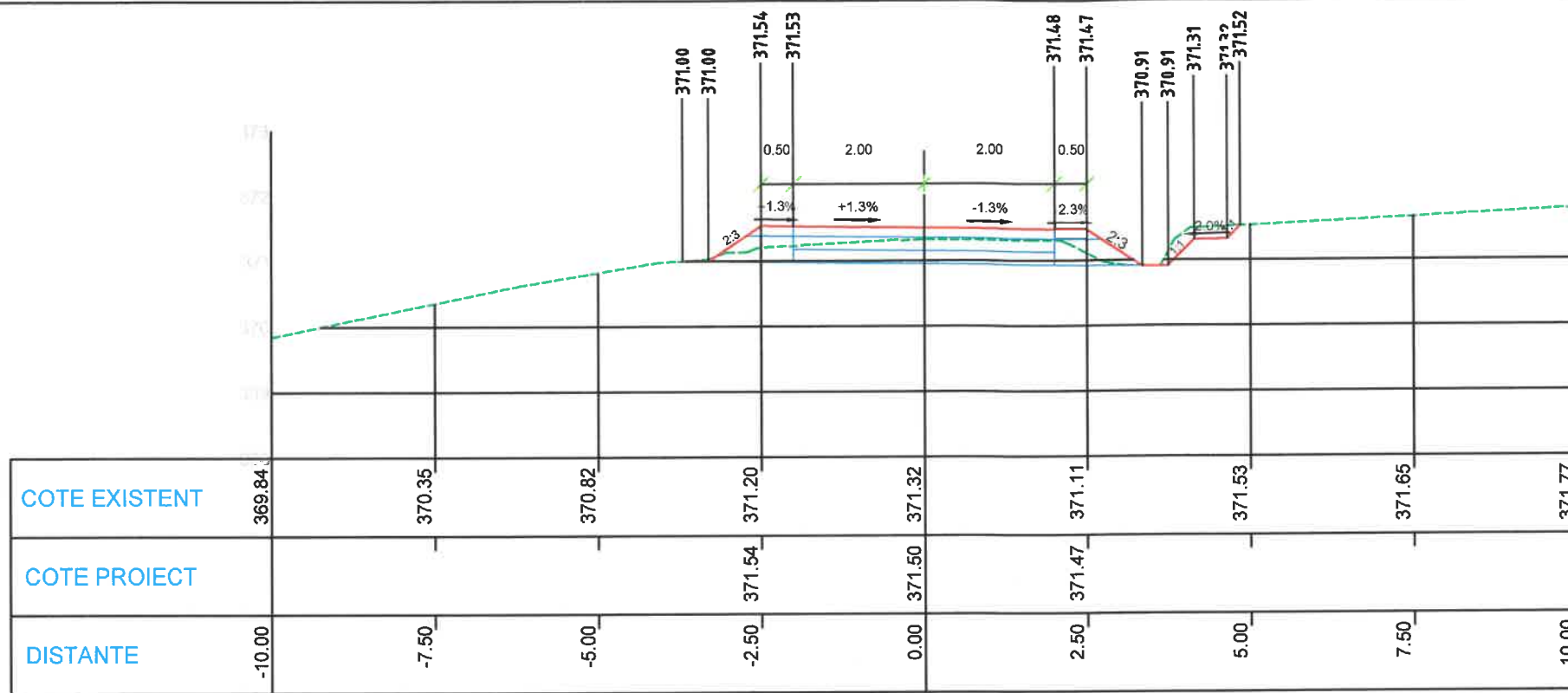
DRUM 1 KM 0+180
Pichet nr.5



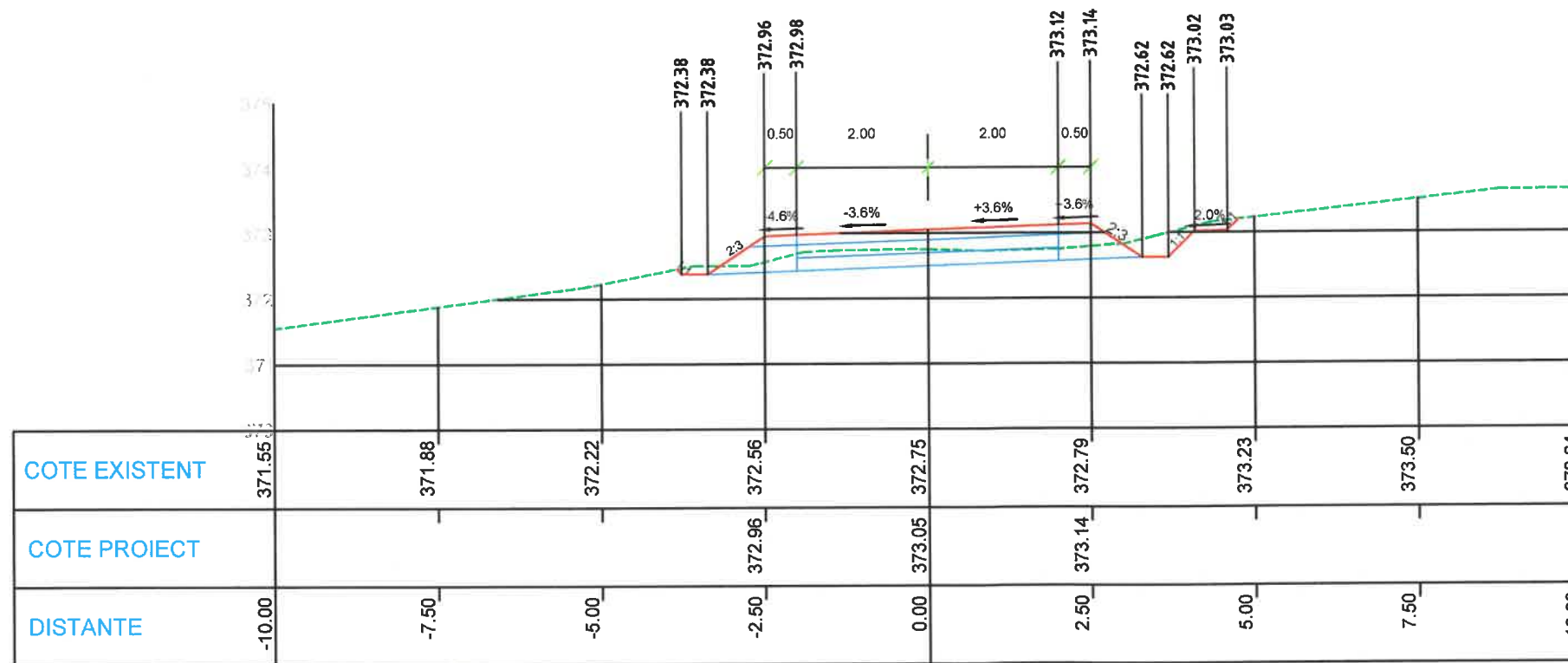
DRUM 1 KM 0+220
Pichet nr.6




Verificator/Expert	Nume	Semnatura	Cerinta	REFERAT de verificare/RAPORT de expertiza tehnica tehnica titlu/numar/data	
S.C."ROMPROJECT ROAD" S.R.L. SUCEAVA J33/1066/2015				BENEFICIAR: COMUNA IASLOVAT	
				PROIECT: PIETRUIRE DRUMURI DE INTERES LOCAL IN COMUNA IASLOVAT, JUDEȚUL SUCEAVA	
				AMPLASAMENT: SAT IASLOVAT, COMUNA IASLOVAT, JUDEȚUL SUCEAVA	
SPECIFICATIE	Nume:	Semnatura:	Scara:	Titlul plansei: PROFILE TRANSVERSALE CARACTERISTICE DRUM NUMARUL 1	
SEF PROIECT	ing. Pîntia I.		1:100		
PROIECTAT	ing. Buta C.		Data:		
DESENAT	ing. Buta C.		2024		
				PROIECT 403/2024	
				Faza: P.Th.	
				Planșa D.5.3	



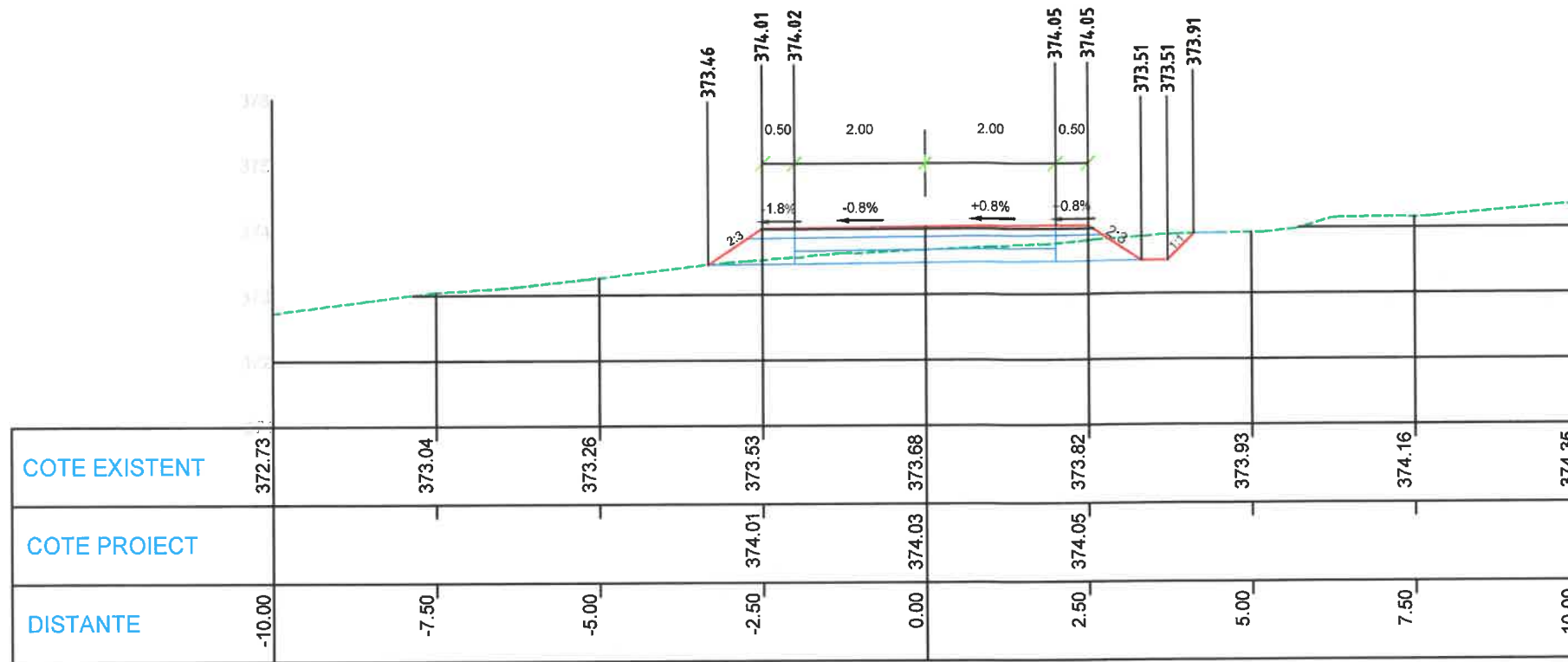
DRUM 1 KM 0+260
Pichet nr.7



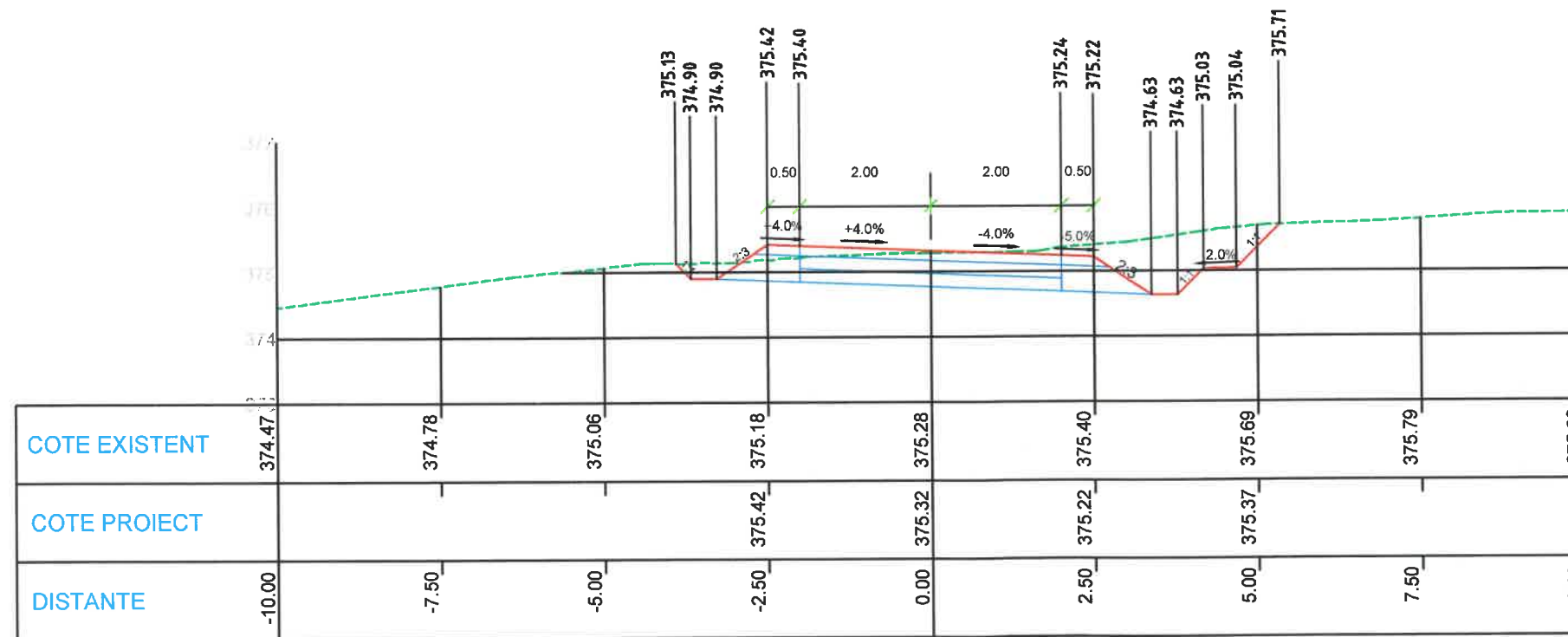
DRUM 1 KM 0+300
Pichet nr.8




Verificator/Expert	Nume	Semnatura	Cerinta	REFERAT de verificare/RAPORT de expertiza tehnica tehnica titlu/numar/data	
S.C."ROMPROJECT ROAD" S.R.L. SUCEAVA J33/1066/2015				BENEFICIAR: COMUNA IASLOVAT	
				PROIECT: PIETRUIRE DRUMURI DE INTERES LOCAL IN COMUNA IASLOVAT, JUDEȚUL SUCEAVA	
SPECIFICATIE Nume: _____ Semnatura: _____ Scara: 1:100 SEF PROIECT ing. Pîntia I. PROIECTAT ing. Buta C. DESENAT ing. Buta C.				AMPLASAMENT: SAT IASLOVAT, COMUNA IASLOVAT, JUDEȚUL SUCEAVA	
				Titlul plansei: PROFILE TRANSVERSALE CARACTERISTICE DRUM NUMARUL 1	
				PROIECT 403/2024	Faza: P.Th.
				Plansa D.5.4	



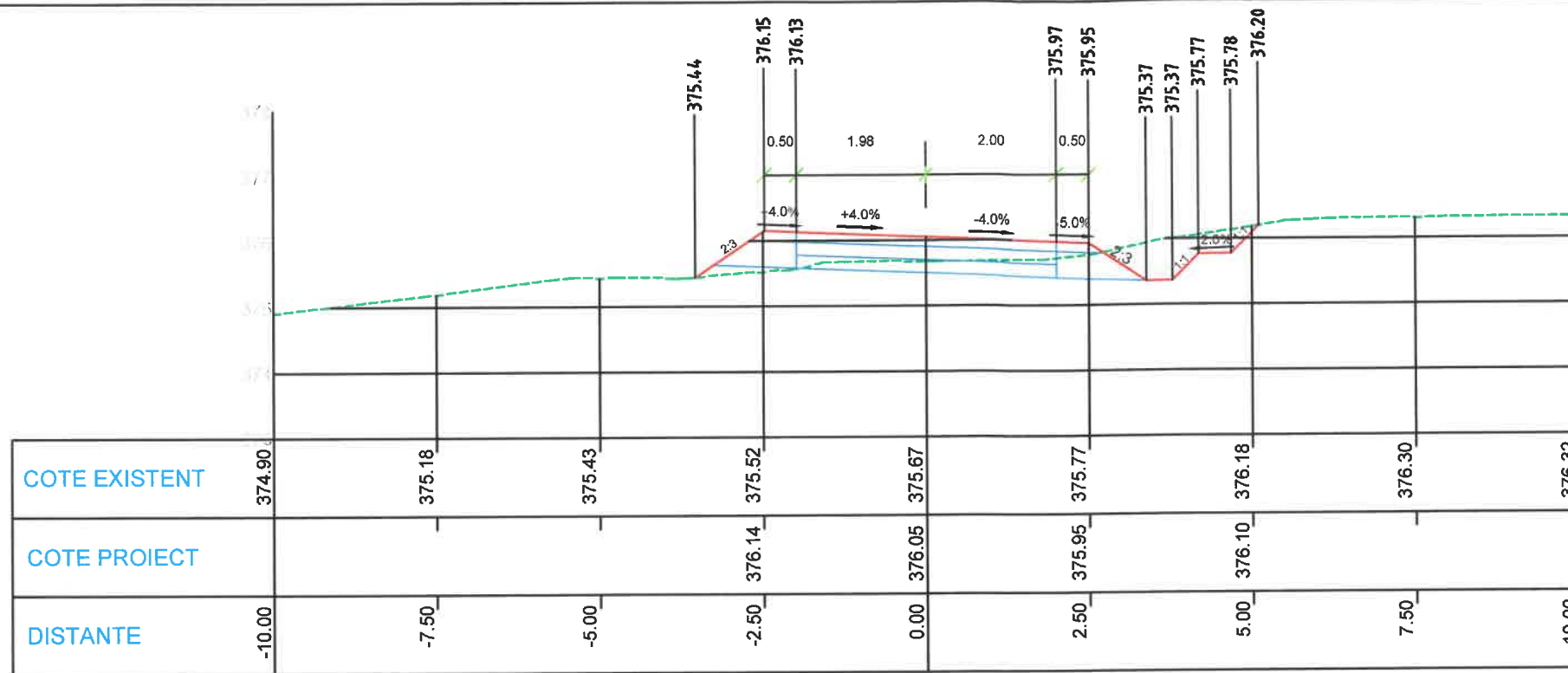
DRUM 1 KM 0+340
Pichet nr.9



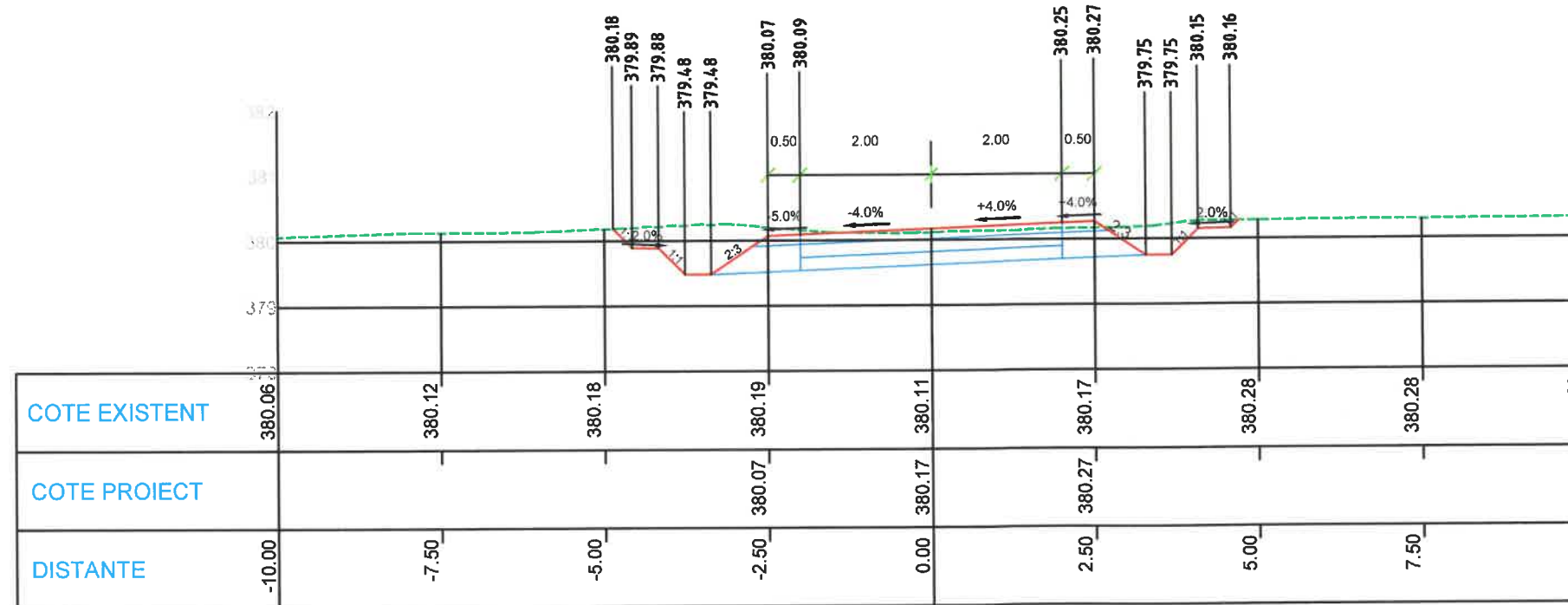
DRUM 1 KM 0+380
Pichet nr.10




Verificator/Expert	Nume	Semnatura	Cerinta	REFERAT de verificare/RAPORT de expertiza tehnica titlu/numar/data
S.C."ROMPROJECT ROAD" S.R.L. SUCEAVA J33/1066/2015				BENEFICIAR: COMUNA IASLOVAT
				PROIECT: PIETRIURE DRUMURI DE INTERES LOCAL IN COMUNA IASLOVAT, JUDEȚUL SUCEAVA
SPECIFICATIE				Titlul plansei: PROFILE TRANSVERSALE CARACTERISTICE DRUM NUMARUL 1
SEF PROIECT	Nume:	Semnatura:	Scara: 1:100	
PROIECTAT	ing. Pîntia I.		Data: 2024	
DESENAT	ing. Buta C.			
				AMPLASAMENT: SAT IASLOVAT, COMUNA IASLOVAT, JUDEȚUL SUCEAVA
				PROIECT 403/2024
				Faza: P.Th.
				Planșa D.5.5



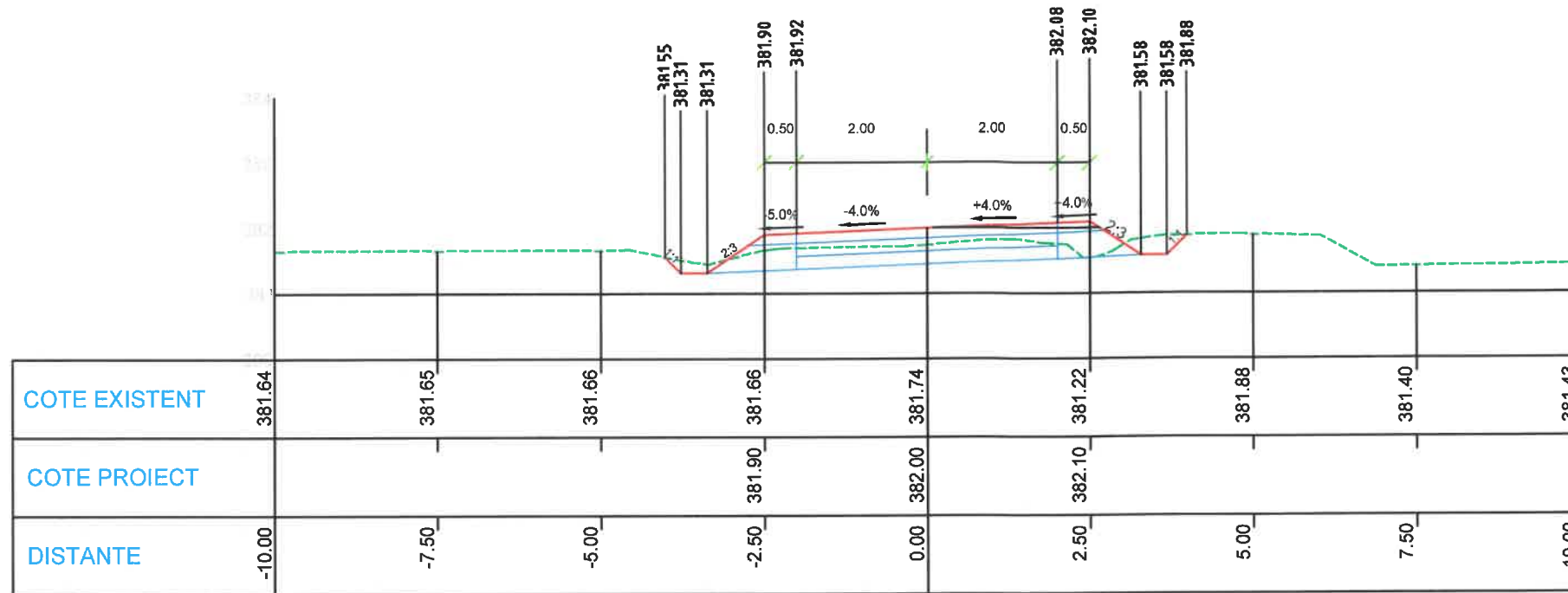
DRUM 1 KM 0+400
Pichet nr.11



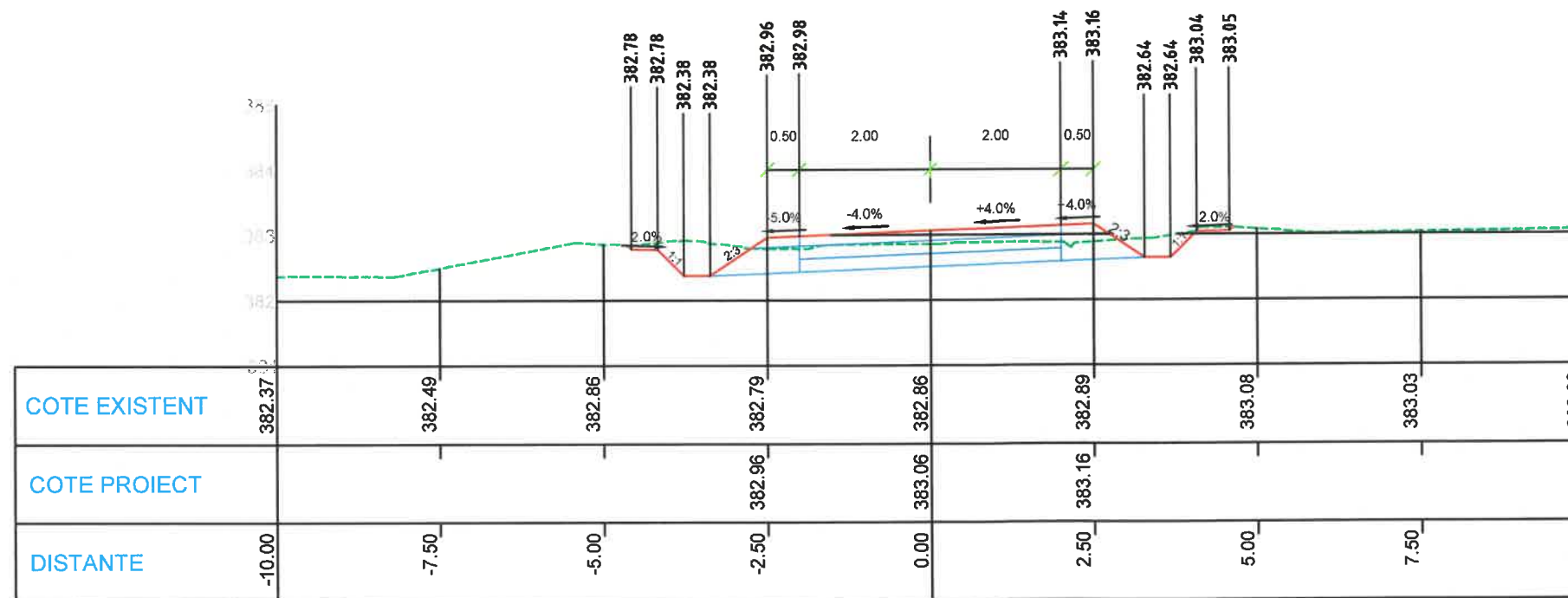
DRUM 1 KM 0+460
Pichet nr.12




Verificator/Expert	Nume	Semnatura	Cerinta	REFERAT de verificare/RAPORT de expertiza tehnica tehnica titlu/numar/data	
S.C."ROMPROJECT ROAD" S.R.L. SUCEAVA J33/1066/2015				BENEFICIAR: COMUNA IASLOVAT	
				PROIECT: PIETRUIRE DRUMURI DE INTERES LOCAL IN COMUNA IASLOVAT, JUDEȚUL SUCEAVA	
SPECIFICATIE Nume: SEF PROIECT ing. Pîntia I. PROIECTAT ing. Buta C. DESENAT ing. Buta C.				AMPLASAMENT: SAT IASLOVAT, COMUNA IASLOVAT, JUDEȚUL SUCEAVA	
				Titlul plansei: PROFILE TRANSVERSALE CARACTERISTICE DRUM NUMARUL 1	
			Scara: 1:100	Data: 2024	PROIECT 403/2024 Faza: P.Th. Plansa D.5.6



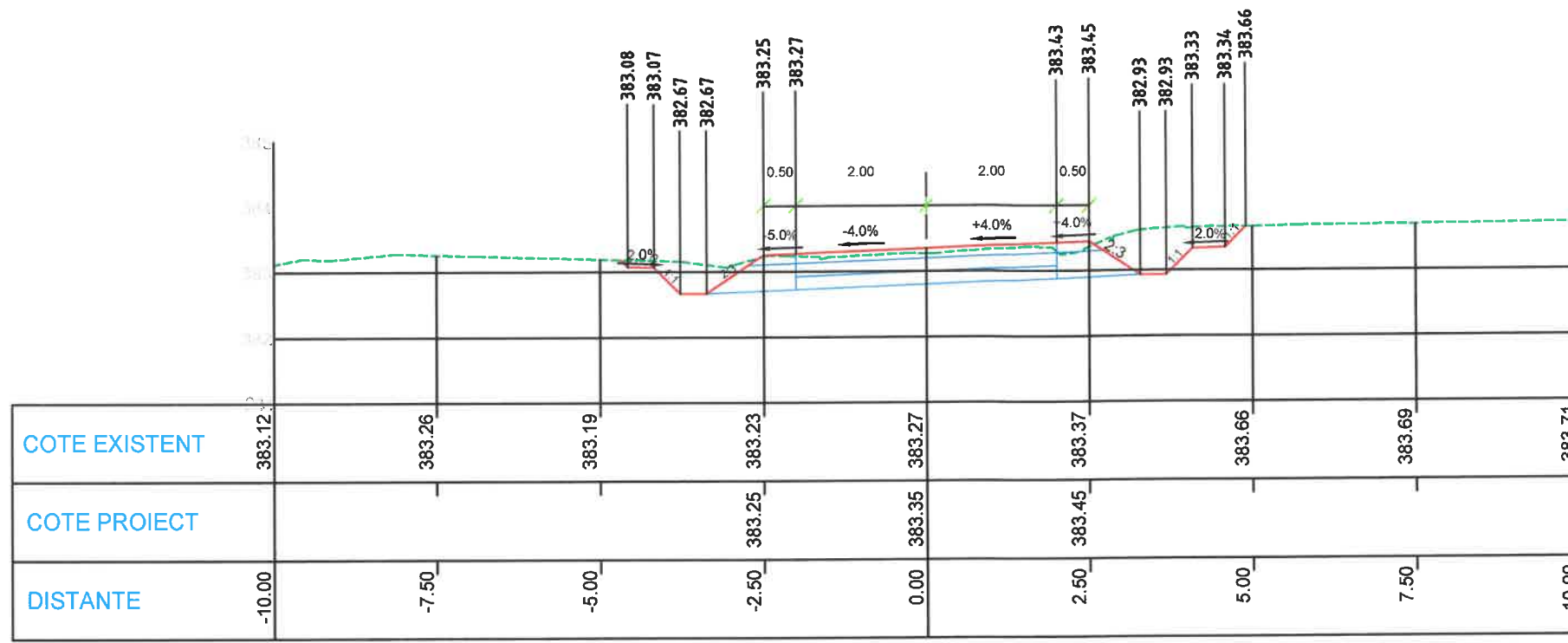
DRUM 1 KM 0+500
Pichet nr.13



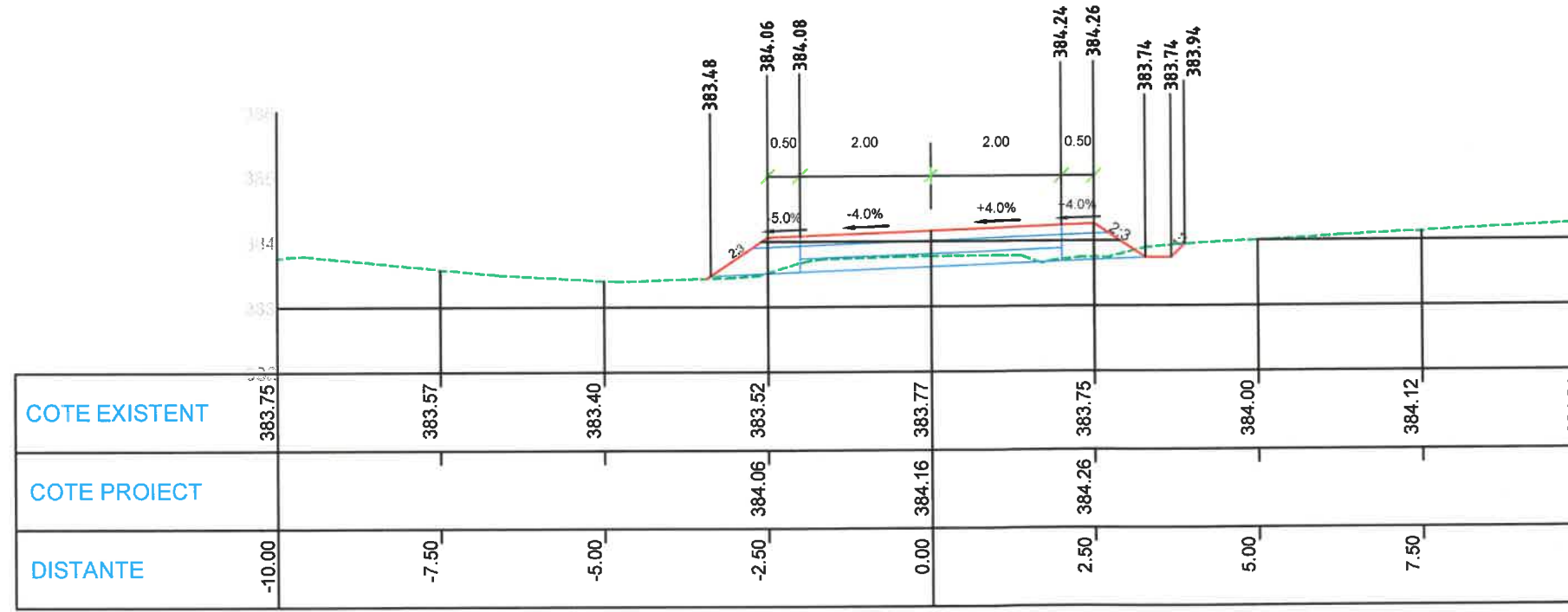
DRUM 1 KM 0+560
Pichet nr.14




Verificator/Expert	Nume	Semnatura	Cerinta	REFERAT de verificare/RAPORT de expertiza tehnica titlu/numar/data	
S.C."ROMPROJECT ROAD" S.R.L. SUCEAVA J33/1066/2015				BENEFICIAR: COMUNA IASLOVAT	
				PROIECT: PIETRUIRE DRUMURI DE INTERES LOCAL IN COMUNA IASLOVAT, JUDEȚUL SUCEAVA	
SPECIFICATIE Nume: _____ Semnatura: _____ Scara: 1:100 SEF PROIECT ing. Pîntia I. _____ PROIECTAT ing. Buta C. _____ DESENAT ing. Buta C. _____				AMPLASAMENT: SAT IASLOVAT, COMUNA IASLOVAT, JUDEȚUL SUCEAVA	
				Titlul plansei: PROFILE TRANSVERSALE CARACTERISTICE DRUM NUMARUL 1	
				PROIECT 403/2024	Faza: P.Th.
				Plansa D.5.7	



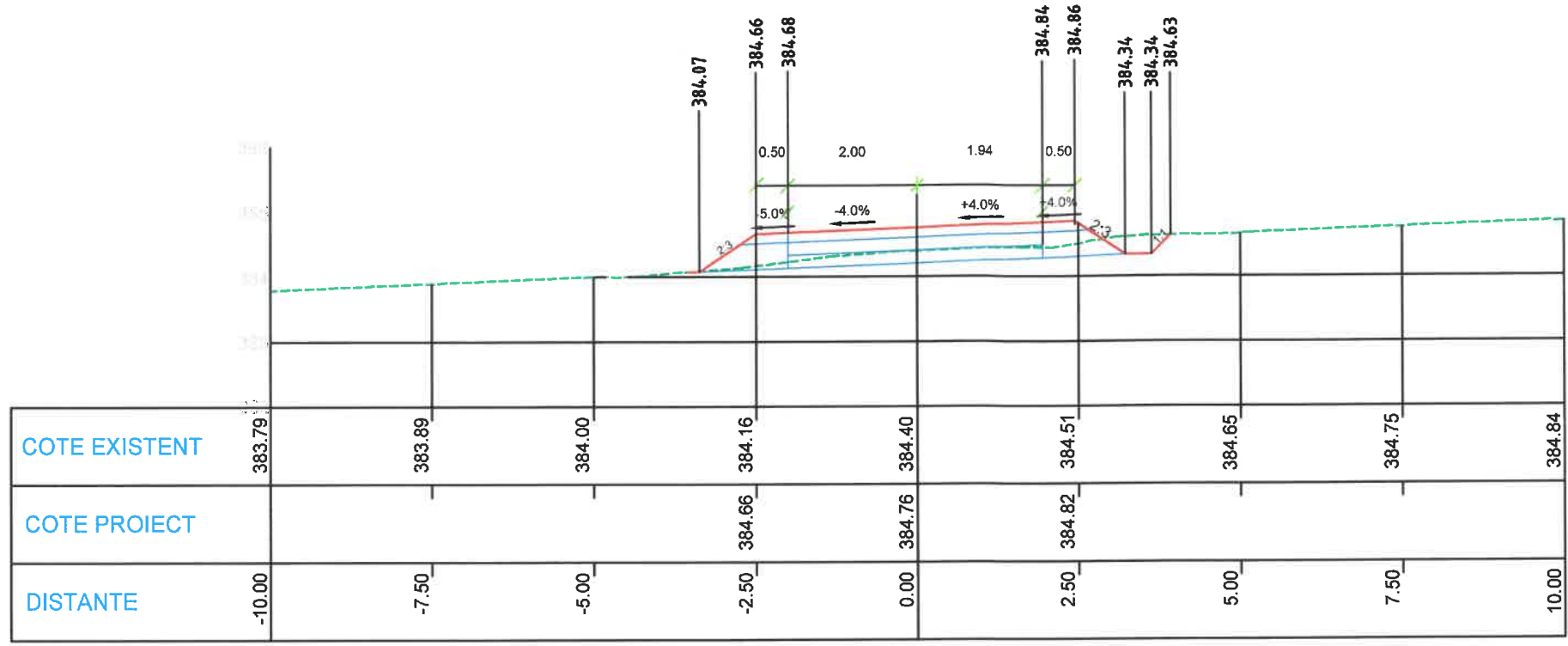
DRUM 1 KM 0+580
Pichet nr.15



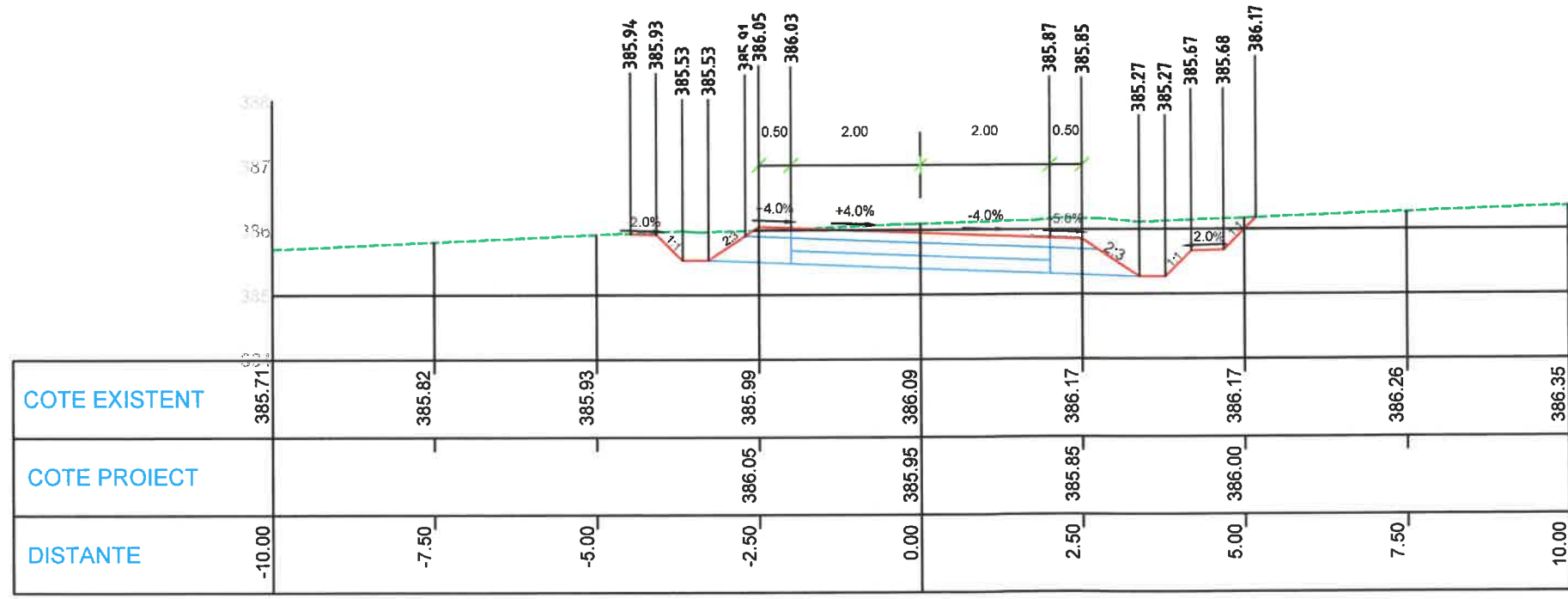
DRUM 1 KM 0+620
Pichet nr.16




Verificator/Expert	Nume	Semnatura	Cerinta	REFERAT de verificare/RAPORT de expertiza tehnica tehnica titlu/numar/data	
S.C."ROMPROJECT ROAD" S.R.L. SUCEAVA J33/1066/2015				BENEFICIAR: COMUNA IASLOVAT	
				PROIECT: PIETRUIRE DRUMURI DE INTERES LOCAL IN COMUNA IASLOVAT, JUDEȚUL SUCEAVA	
SPECIFICATIE Nume: _____ Semnatura: _____ Scara: 1:100 SEF PROIECT ing. Pîntia I. PROIECTAT ing. Buta C. DESENAT ing. Buta C.				AMPLASAMENT: SAT IASLOVAT, COMUNA IASLOVAT, JUDEȚUL SUCEAVA	
				Titlul plansei: PROFILE TRANSVERSALE CARACTERISTICE DRUM NUMARUL 1	
				PROIECT 403/2024	Faza: P.Th.
				Plansa D.5.8	



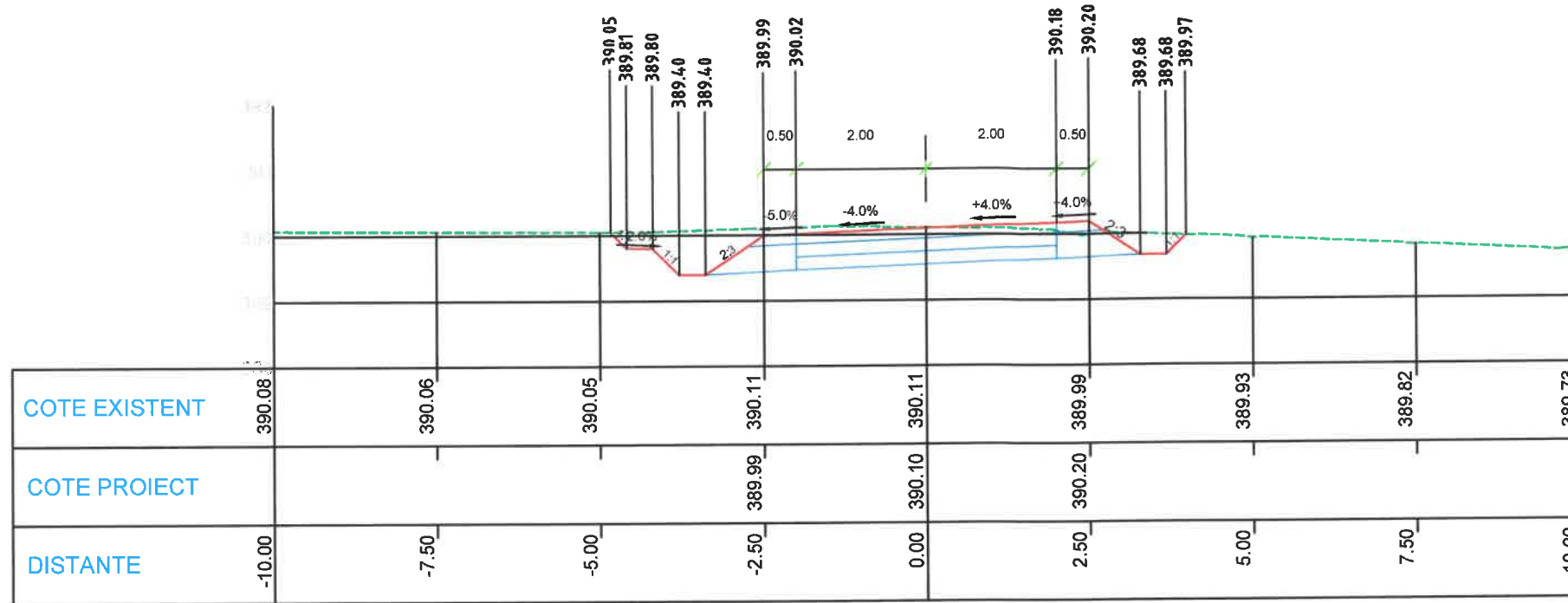
DRUM 1 KM 0+640
Pichet nr.17



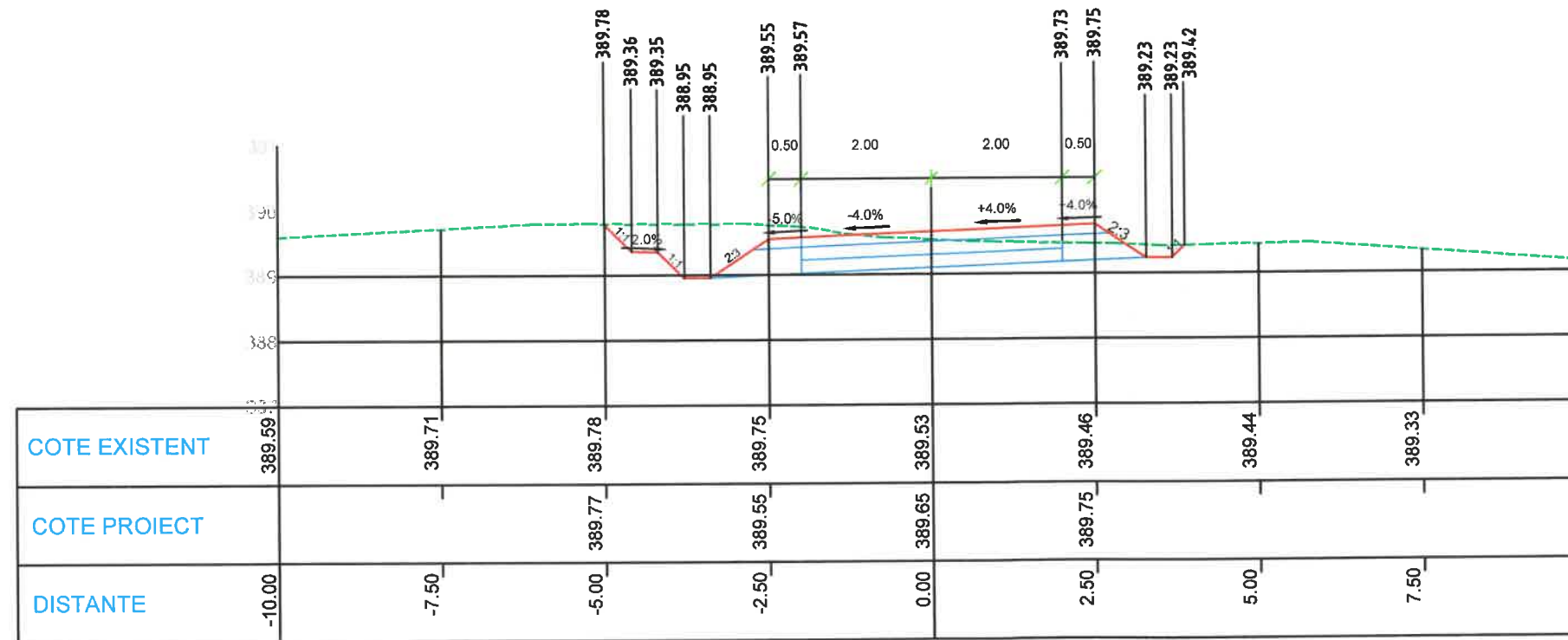
DRUM 1 KM 0+680
Pichet nr.18




Verificator/Expert	Nume	Semnatura	Cerinta	REFERAT de verificare/RAPORT de expertiza tehnica titlu/numar/data	
S.C."ROMPROJECT ROAD" S.R.L. SUCEAVA J33/1066/2015				BENEFICIAR: COMUNA IASLOVAT	
				PROIECT: PIETRUIRE DRUMURI DE INTERES LOCAL IN COMUNA IASLOVAT, JUDEȚUL SUCEAVA	
SPECIFICATIE Nume: _____ Semnatura: _____ Scara: 1:100 SEF PROIECT ing. Pîntia I. _____ PROIECTAT ing. Buta C. _____ DESENAT ing. Buta C. _____				AMPLASAMENT: SAT IASLOVAT, COMUNA IASLOVAT, JUDEȚUL SUCEAVA	
				Titlul plansei: PROFILE TRANSVERSALE CARACTERISTICE DRUM NUMARUL 1	
				PROIECT 403/2024	Faza: P.Th.
				Plansa D.5.9	



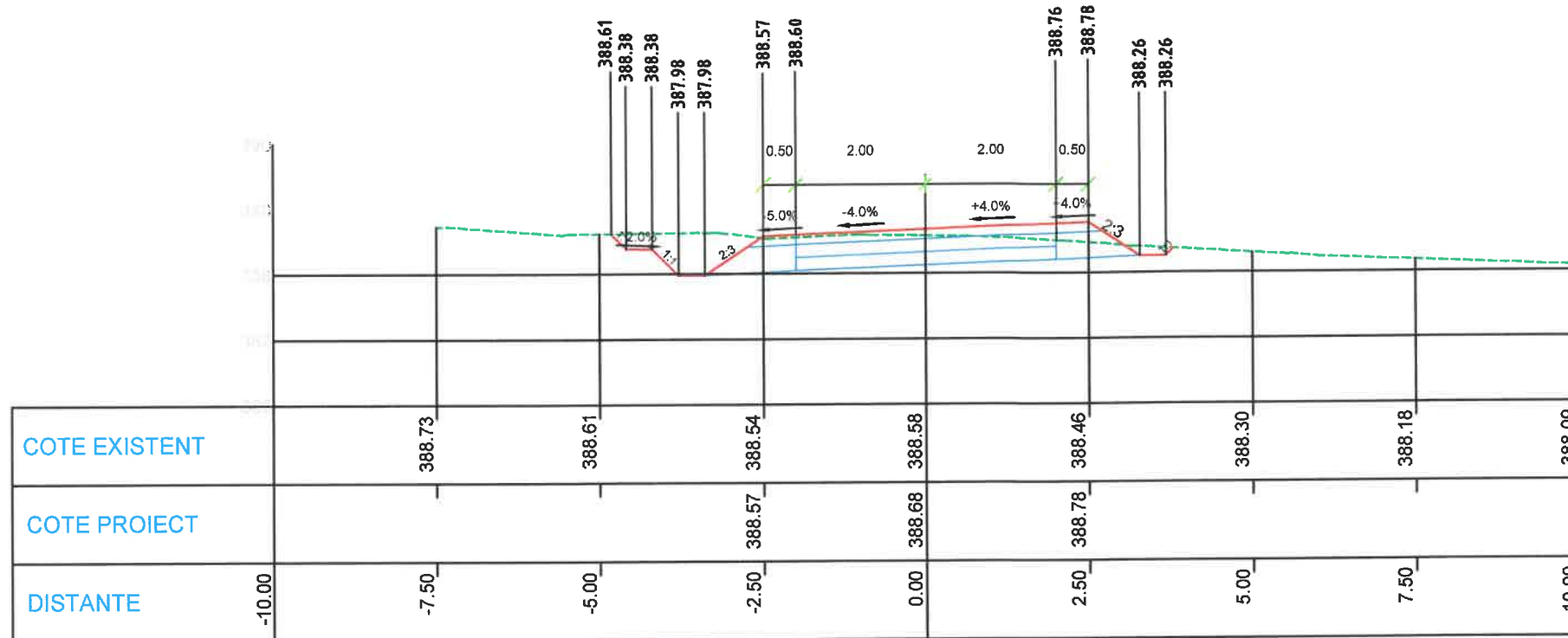
DRUM 2 KM 0+020
Pichet nr.1



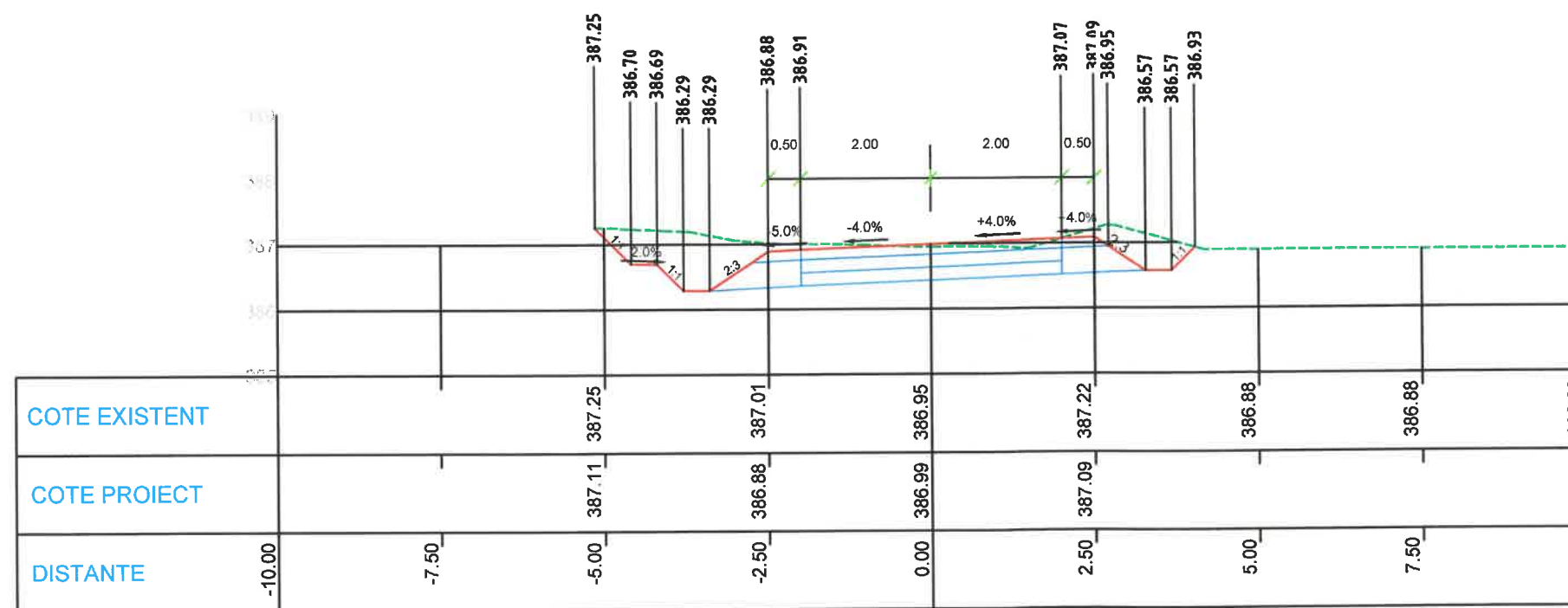
DRUM 2 KM 0+060
Pichet nr.2




Verificator/Expert	Nume	Semnatura	Cerinta	REFERAT de verificare/RAPORT de expertiza tehnica tehnica titlu/numar/data
S.C."ROMPROJECT ROAD" S.R.L. SUCEAVA J33/1066/2015				BENEFICIAR: COMUNA IASLOVAT
				PROIECT: PIETRUIRE DRUMURI DE INTERES LOCAL IN COMUNA IASLOVAT, JUDEȚUL SUCEAVA
SPECIFICATIE				Titlul plansei: PROFILE TRANSVERSALE CARACTERISTICE DRUM NUMARUL 2
SEF PROIECT	Nume:	Semnatura:	Scara: 1:100	
PROIECTAT	ing. Pîntia I.		Data: 2024	
DESENAT	ing. Buta C.			
				AMPLASAMENT: SAT IASLOVAT, COMUNA IASLOVAT, JUDEȚUL SUCEAVA
				PROIECT 403/2024
				Faza: P.Th.
				Plansa D.5.10



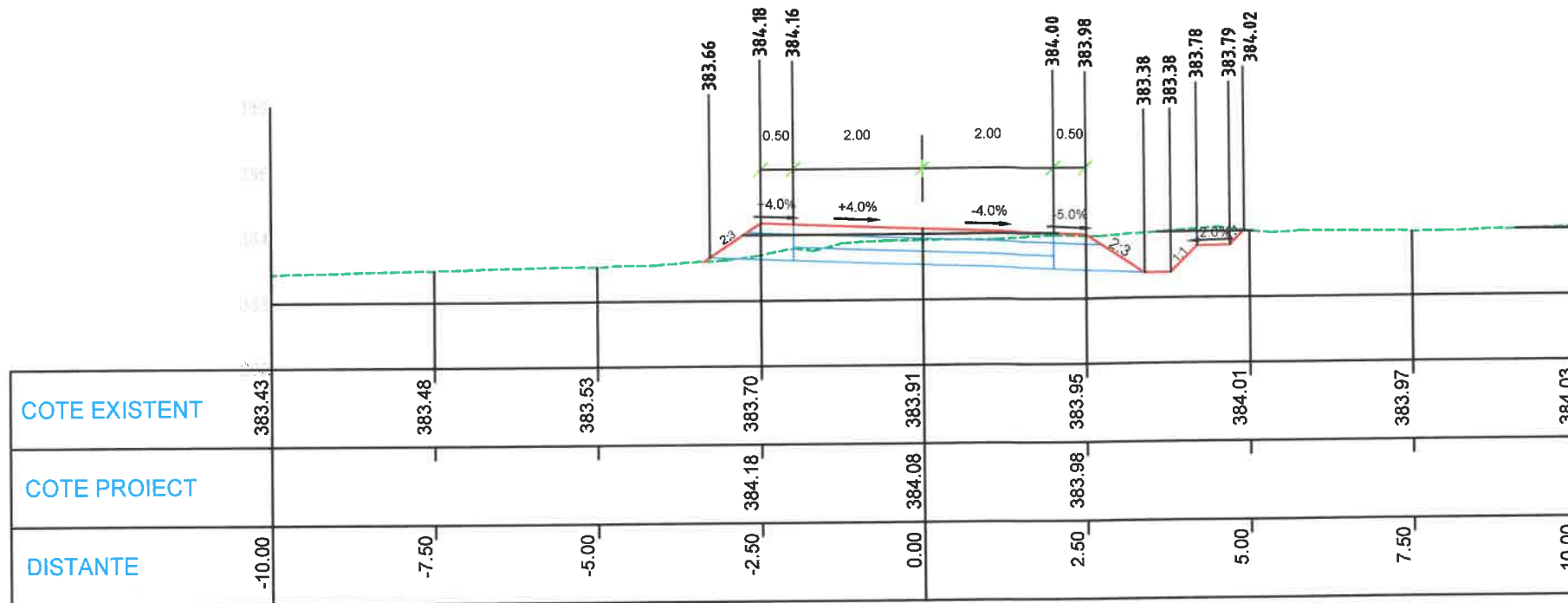
DRUM 2 KM 0+100
Pichet nr.3



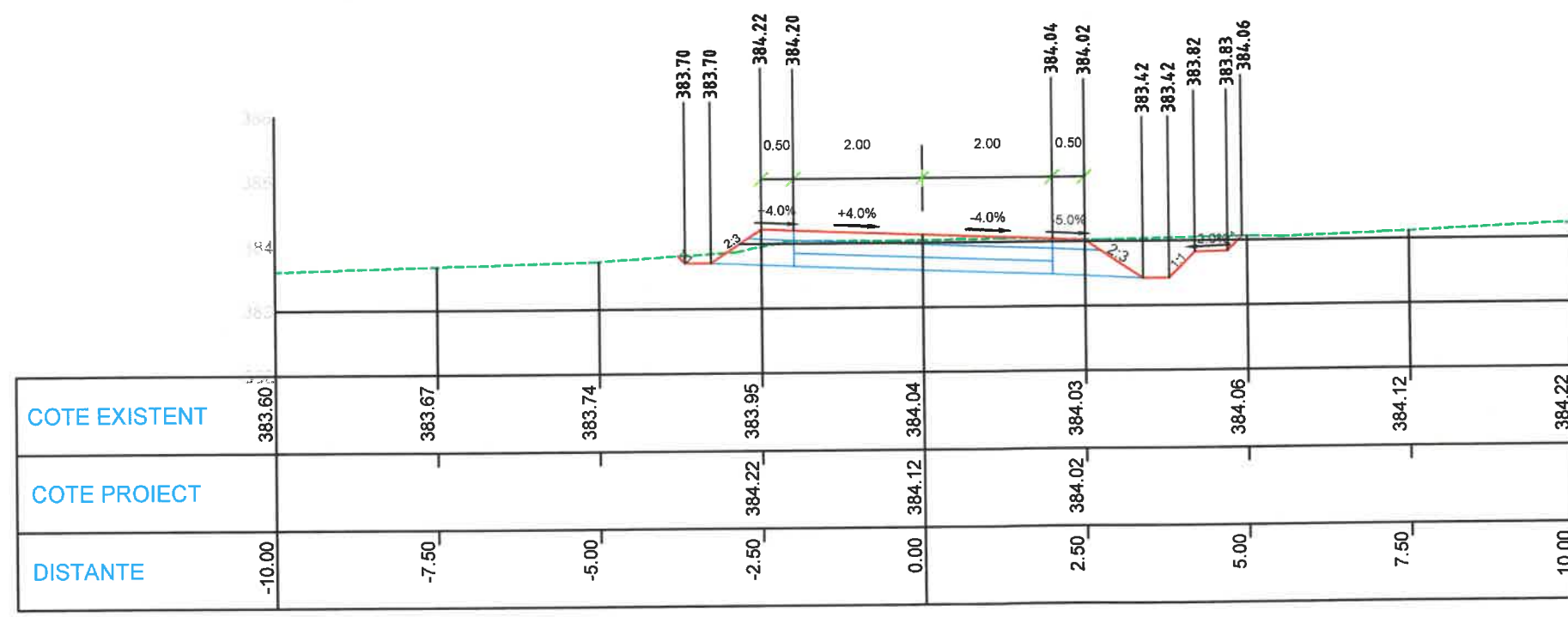
DRUM 2 KM 0+140
Pichet nr.4




Verificator/Expert	Nume	Semnatura	Cerinta	REFERAT de verificare/RAPORT de expertiza tehnica titlu/numar/data
S.C."ROMPROJECT ROAD" S.R.L. SUCEAVA J33/1066/2015				BENEFICIAR: COMUNA IASLOVAT
				PROIECT: PIETRUIRE DRUMURI DE INTERES LOCAL IN COMUNA IASLOVAT, JUDEȚUL SUCEAVA
SPECIFICATIE Nume: _____ Semnatura: _____ Scara: 1:100 SEF PROIECT ing. Pîntia I. _____ PROIECTAT ing. Buta C. _____ DESENAT ing. Buta C. _____				AMPLASAMENT: SAT IASLOVAT, COMUNA IASLOVAT, JUDEȚUL SUCEAVA
Titlul plansei: PROFILE TRANSVERSALE CARACTERISTICE DRUM NUMARUL 2				PROIECT 403/2024 Faza: P.Th. Plansa D.5.11



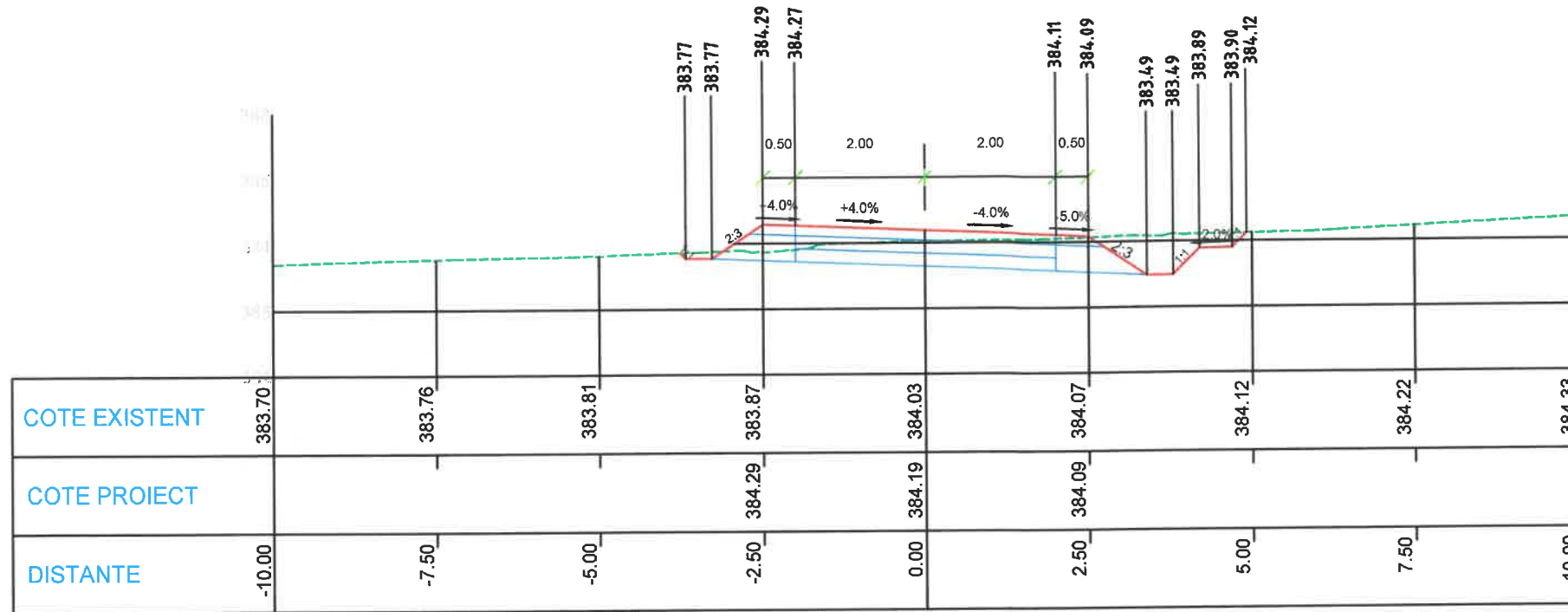
DRUM 3 KM 0+020
Pichet nr.1



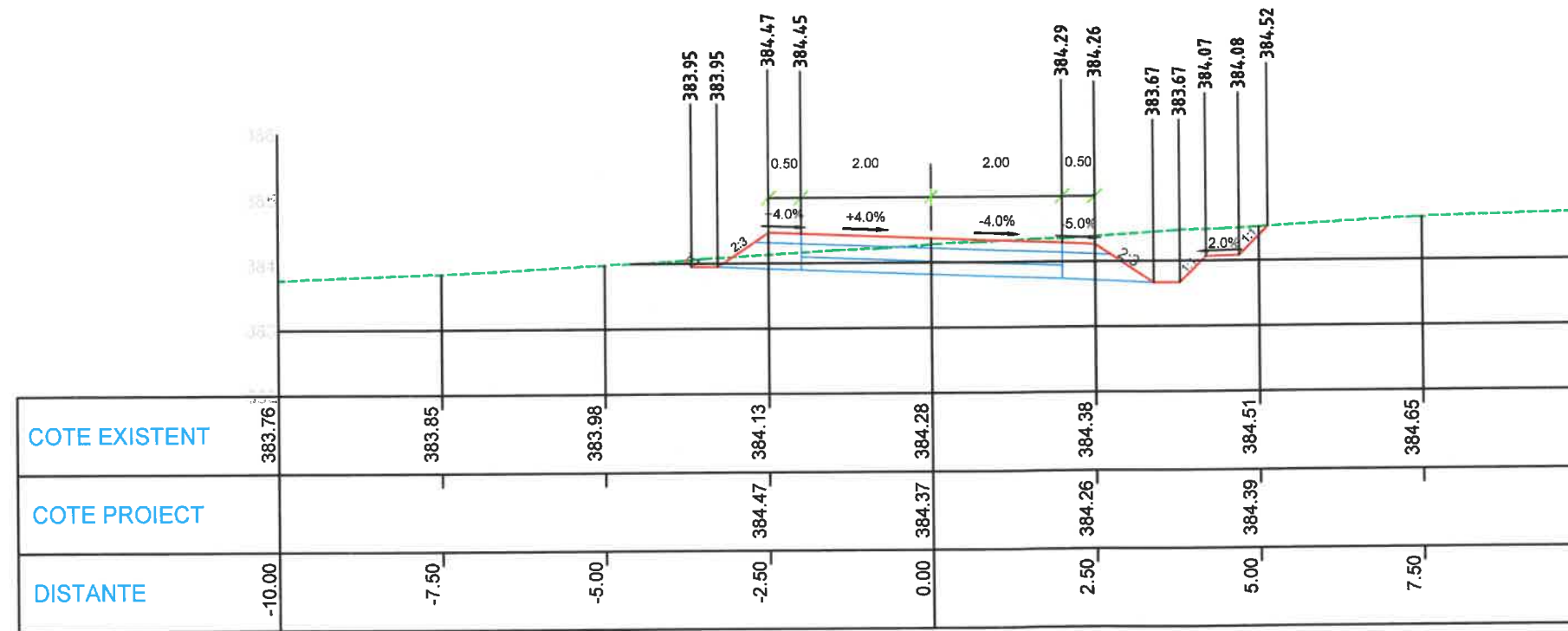
DRUM 3 KM 0+060
Pichet nr.2




Verificator/Expert	Nume	Semnatura	Cerinta	REFERAT de verificare/RAPORT de expertiza tehnica titlu/numar/data	
S.C."ROMPROJECT ROAD" S.R.L. SUCEAVA J33/1066/2015			BENEFICIAR: COMUNA IASLOVAT		PROIECT 403/2024
			PROIECT: PIETRUIRE DRUMURI DE INTERES LOCAL IN COMUNA IASLOVAT, JUDEȚUL SUCEAVA		Faza: P.Th.
SPECIFICATIE			Nume:	Semnatura:	Scara:
SEF PROIECT			ing. Pîntia I.	[Signature]	1:100
PROIECTAT			ing. Buta C.		Data:
DESENAT			ing. Buta C.	2024	Titlul plansei: PROFILE TRANSVERSALE CARACTERISTICE DRUM NUMARUL 3
					Planșa D.5.12



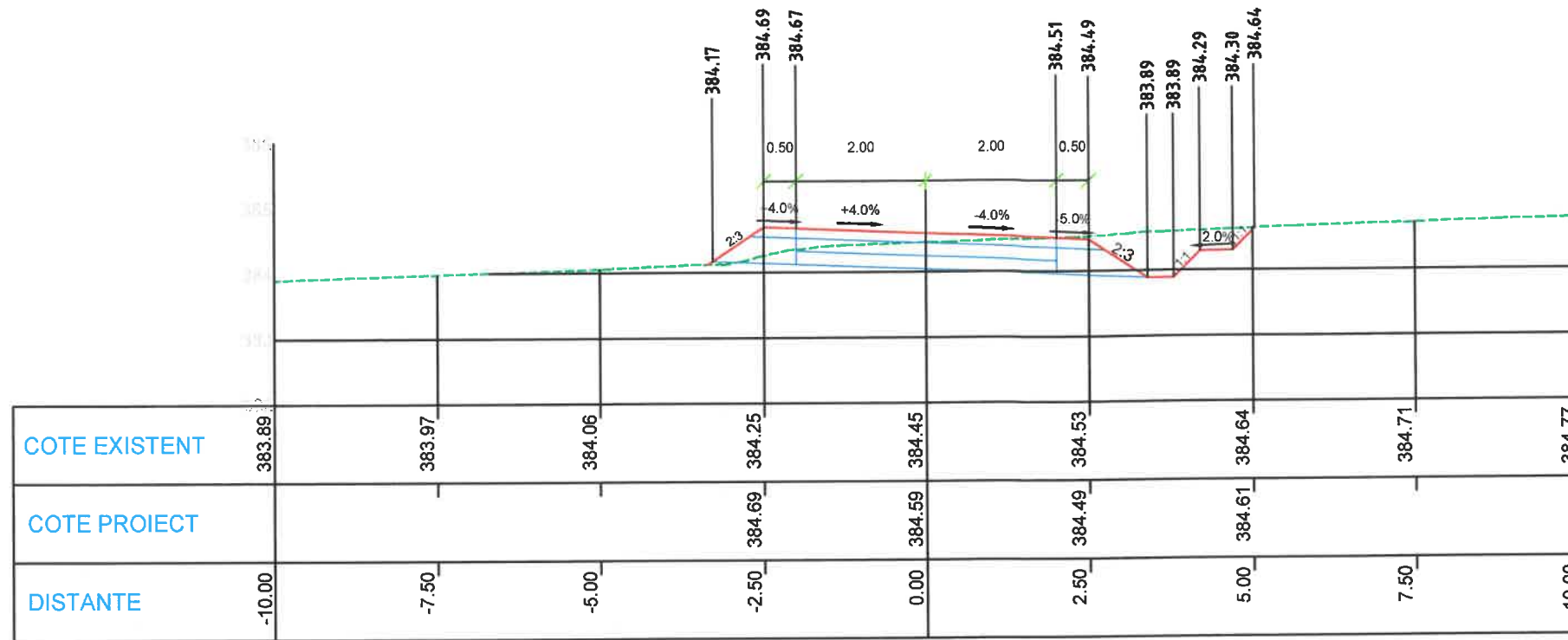
DRUM 3 KM 0+100
Pichet nr.3



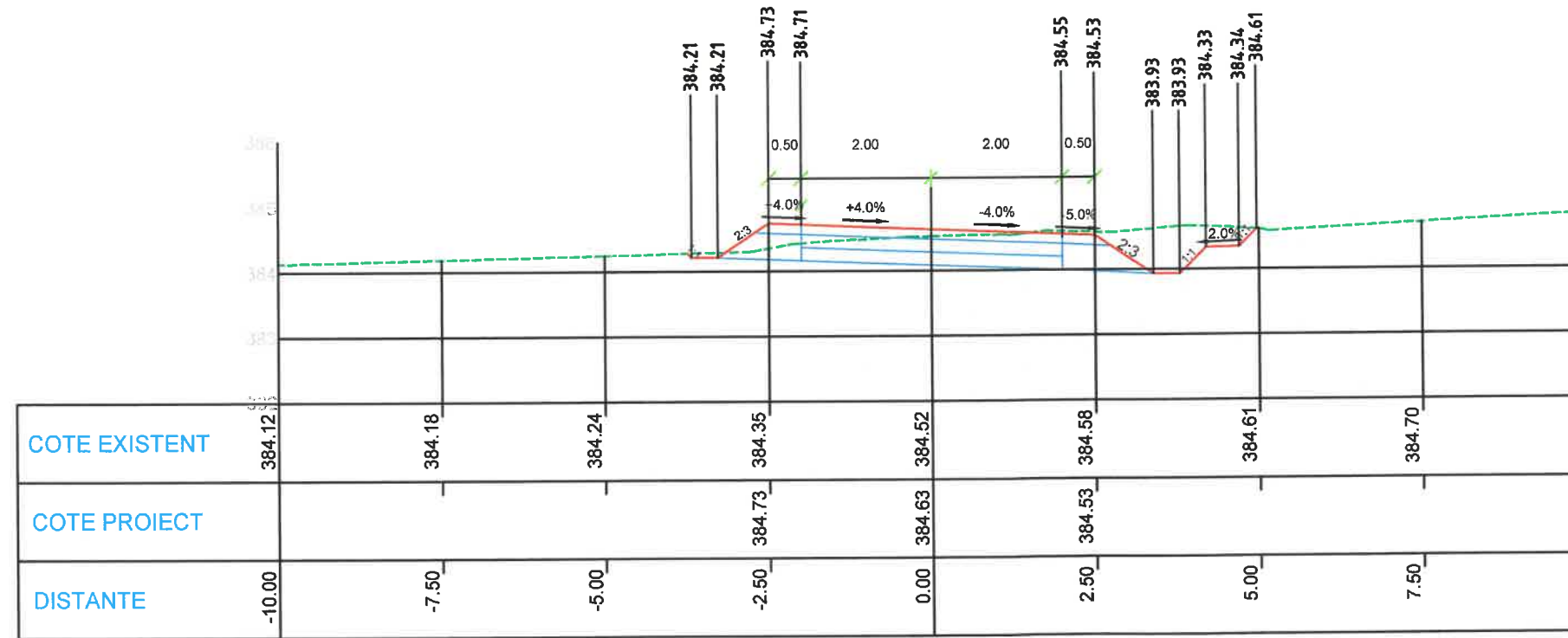
DRUM 3 KM 0+140
Pichet nr.4



Verificator/Expert	Nume	Semnatura	Cerinta	REFERAT de verificare/RAPORT de expertiza tehnica titlu/numar/data		
S.C."ROMPROJECT ROAD" S.R.L. SUCEAVA J33/1066/2015			BENEFICIAR: COMUNA IASLOVAT		PROIECT 403/2024	
			PROIECT: PIETRUIRE DRUMURI DE INTERES LOCAL IN COMUNA IASLOVAT, JUDEȚUL SUCEAVA		Faza: P.Th.	
			AMPLASAMENT: SAT IASLOVAT, COMUNA IASLOVAT, JUDEȚUL SUCEAVA		Plansa D.5.13	
SPECIFICATIE	Nume:	Semnatura:	Scara:	Titlul plansei:		
SEF PROIECT	ing. Pintia I.		1:100	PROFILE TRANSVERSALE CARACTERISTICE DRUM NUMARUL 3		
PROIECTAT	ing. Buta C.		Data:			
DESENAT	ing. Buta C.		2024			



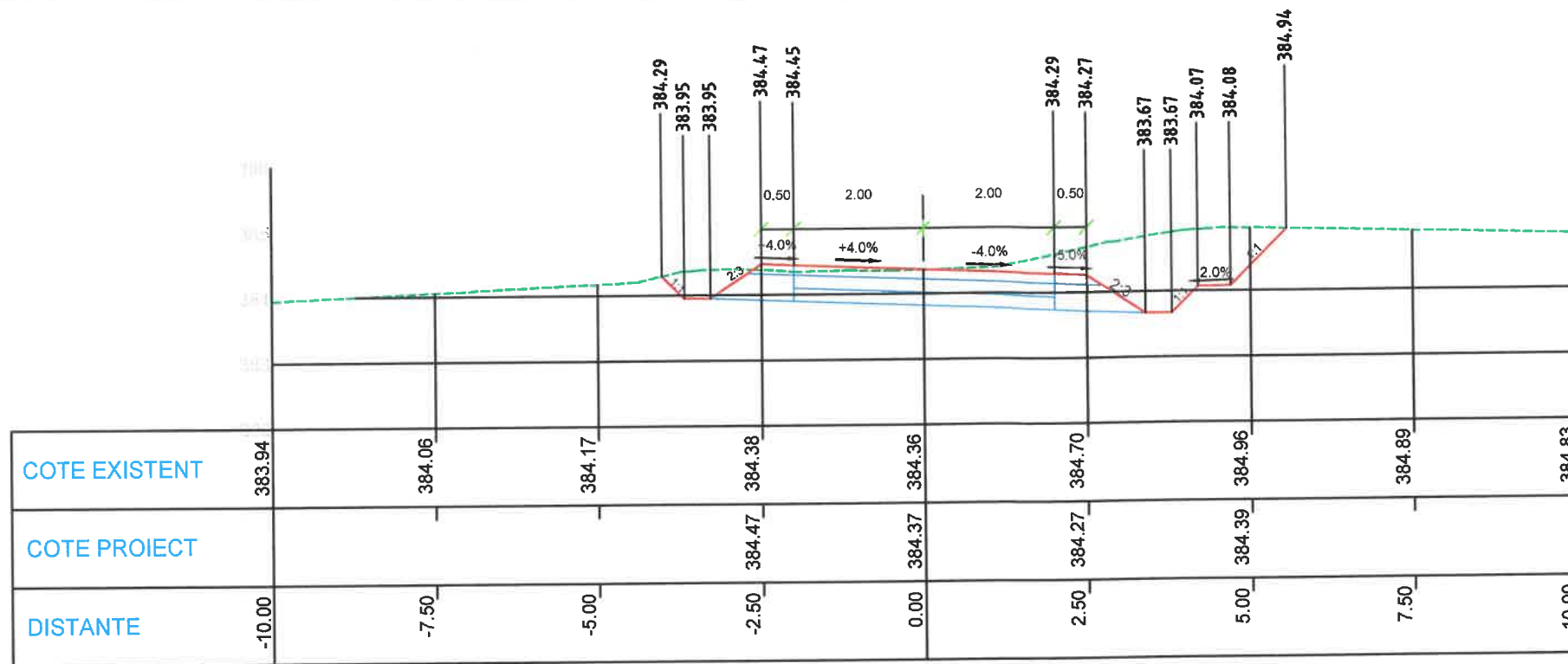
DRUM 3 KM 0+180
Pichet nr.5



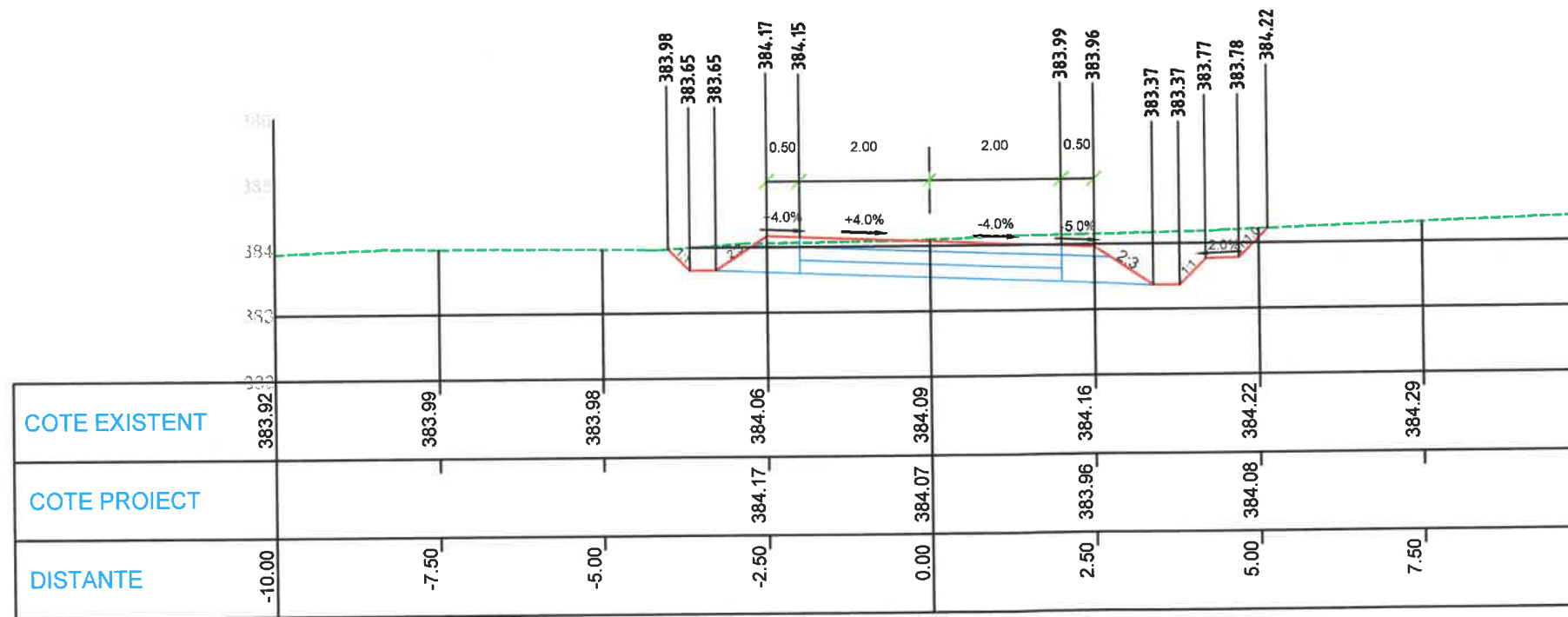
DRUM 3 KM 0+220
Pichet nr.6




Verificator/Expert	Nume	Semnatura	Cerinta	REFERAT de verificare/RAPORT de expertiza tehnica titlu/numar/data	
S.C."ROMPROJECT ROAD" S.R.L. SUCEAVA J33/1066/2015				BENEFICIAR: COMUNA IASLOVAT	
				PROIECT: PIETRUIRE DRUMURI DE INTERES LOCAL IN COMUNA IASLOVAT, JUDEȚUL SUCEAVA	
SPECIFICATIE Nume: SEF PROIECT ing. Pîntia I. PROIECTAT ing. Buta C. DESENAT ing. Buta C.				AMPLASAMENT: SAT IASLOVAT, COMUNA IASLOVAT, JUDEȚUL SUCEAVA	
				Titlul plansei: PROFILE TRANSVERSALE CARACTERISTICE DRUM NUMARUL 3	
				PROIECT 403/2024	Faza: P.Th.
				Scara: 1:100	Planșa D.5.14
				Data: 2024	



DRUM 3 KM 0+260
Pichet nr.7

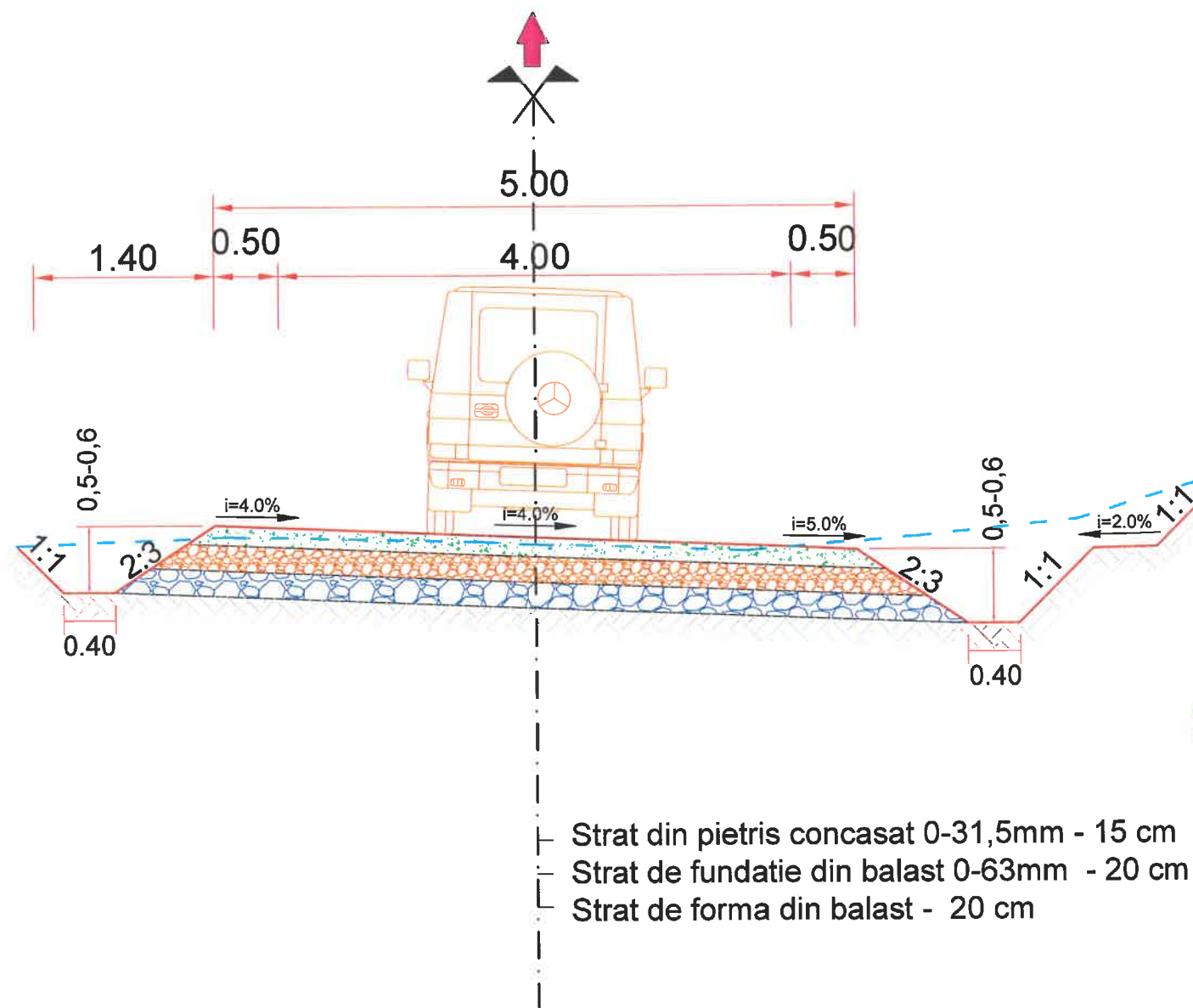


DRUM 3 KM 0+300
Pichet nr.8



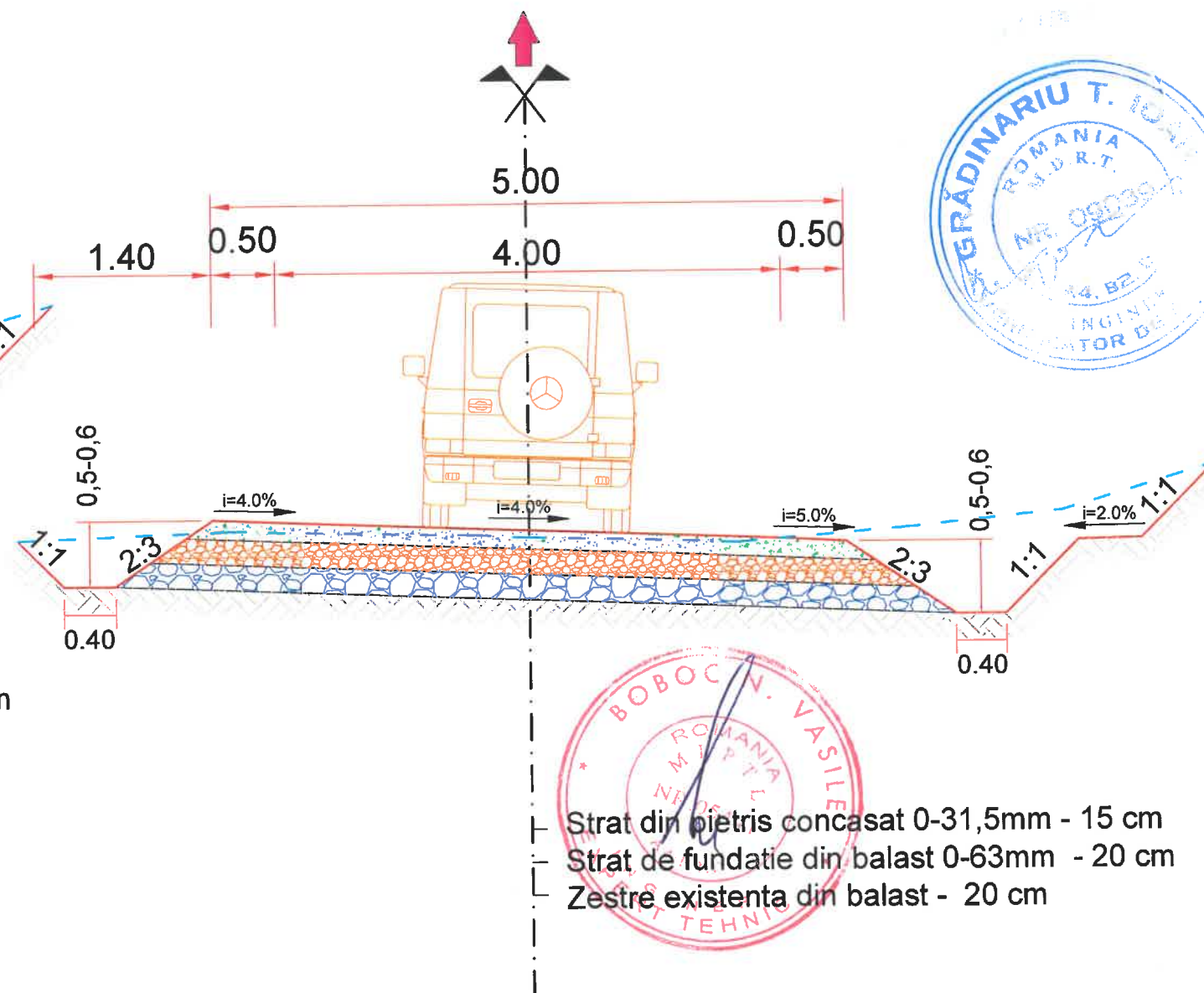
Verificator/Expert	Nume	Semnatura	Cerinta	REFERAT de verificare/RAPORT de expertiza tehnica titlu/numar/data	
S.C."ROMPROJECT ROAD" S.R.L. SUCEAVA J33/1066/2015				BENEFICIAR: COMUNA IASLOVAT	
				PROIECT: PIETRUIRE DRUMURI DE INTERES LOCAL IN COMUNA IASLOVAT, JUDETUL SUCEAVA	
SPECIFICATIE				Titlul plansei:	
SEF PROIECT	Nume:	Semnatura:	Scara:	PROFILE TRANSVERSALE CARACTERISTICE DRUM NUMARUL 3	
PROIECTAT	ing. Pîntia I.		1:100		
DESENAT	ing. Buta C.		Data: 2024		
				AMPLASAMENT: SAT IASLOVAT, COMUNA IASLOVAT, JUDETUL SUCEAVA	
				PROIECT 403/2024	
				Faza: P.Th.	
				Plansa D.5.15	

PROFIL TRANSVERSAL TIP 1
DRUM NR. 1 KM 0+000 - 0+280
DRUM NR. 2 KM 0+000 - 0+151
DRUM NR. 3 KM 0+000 - 0+306



Strat din pietris concasat 0-31,5mm - 15 cm
 Strat de fundatie din balast 0-63mm - 20 cm
 Strat de forma din balast - 20 cm

PROFIL TRANSVERSAL TIP 2
DRUM NR. 1 KM 0+280 - 0+688

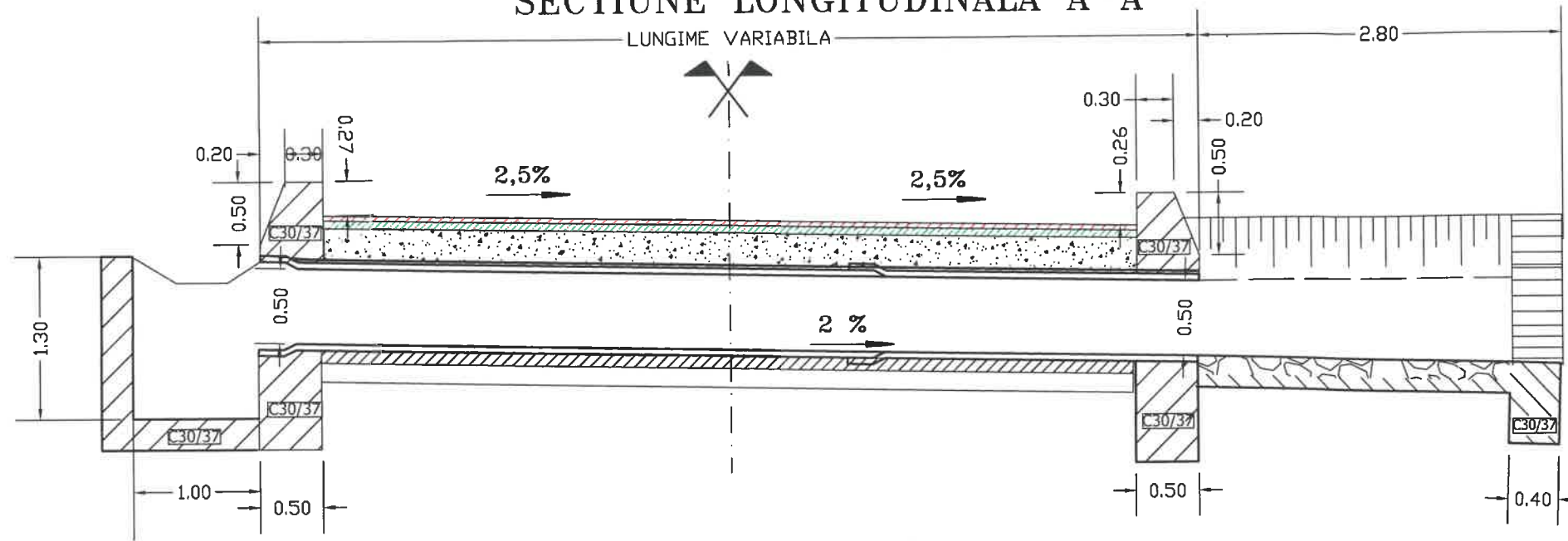


Strat din pietris concasat 0-31,5mm - 15 cm
 Strat de fundatie din balast 0-63mm - 20 cm
 Zestre existenta din balast - 20 cm

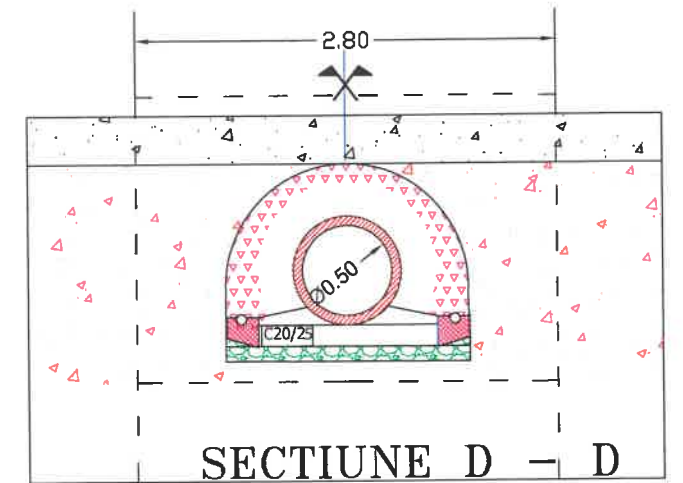


Verificator/Expert	Nume	Semnatura	Cerinta	REFERAT de verificare/RAPORT de expertiza tehnica tehnica titlu/numar/data	
S.C."ROMPROJECT ROAD" S.R.L. SUCEAVA J33/1066/2015				BENEFICIAR: COMUNA IASLOVAT	
				PROIECT: PIETRUIRE DRUMURI DE INTERES LOCAL IN COMUNA IASLOVAT, JUDEȚUL SUCEAVA	
				AMPLASAMENT: SAT IASLOVAT, COMUNA IASLOVAT, JUDEȚUL SUCEAVA	
SPECIFICATIE	Nume:	Semnatura:	Scara:	Titlul plansei:	
SEF PROIECT	ing. Pîntia I.		1:50	PROFILE TRANSVERSALE TIP	
PROIECTAT	ing. Buta C.		Data:		
DESENAT	ing. Buta C.		2024		
				PROIECT 403/2024	
				Faza: P.Th.	
				Plansa D.6	

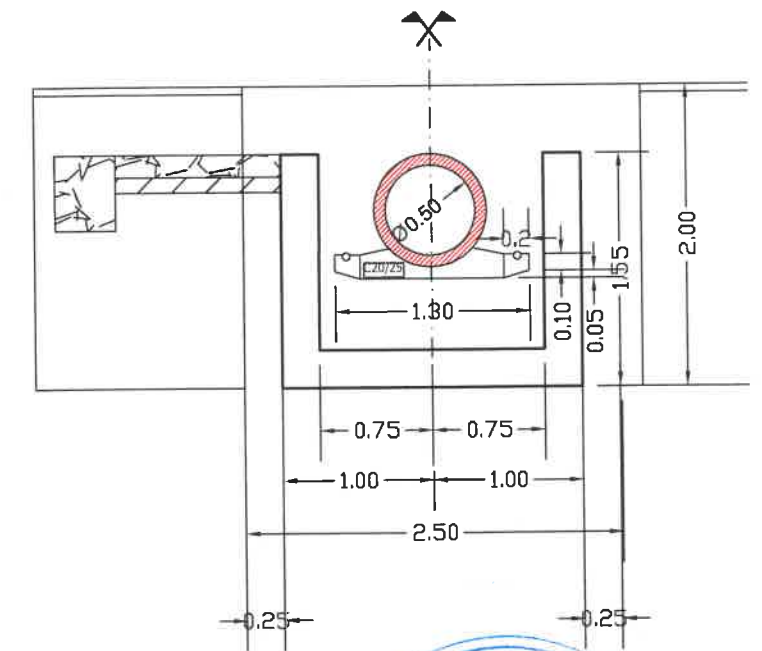
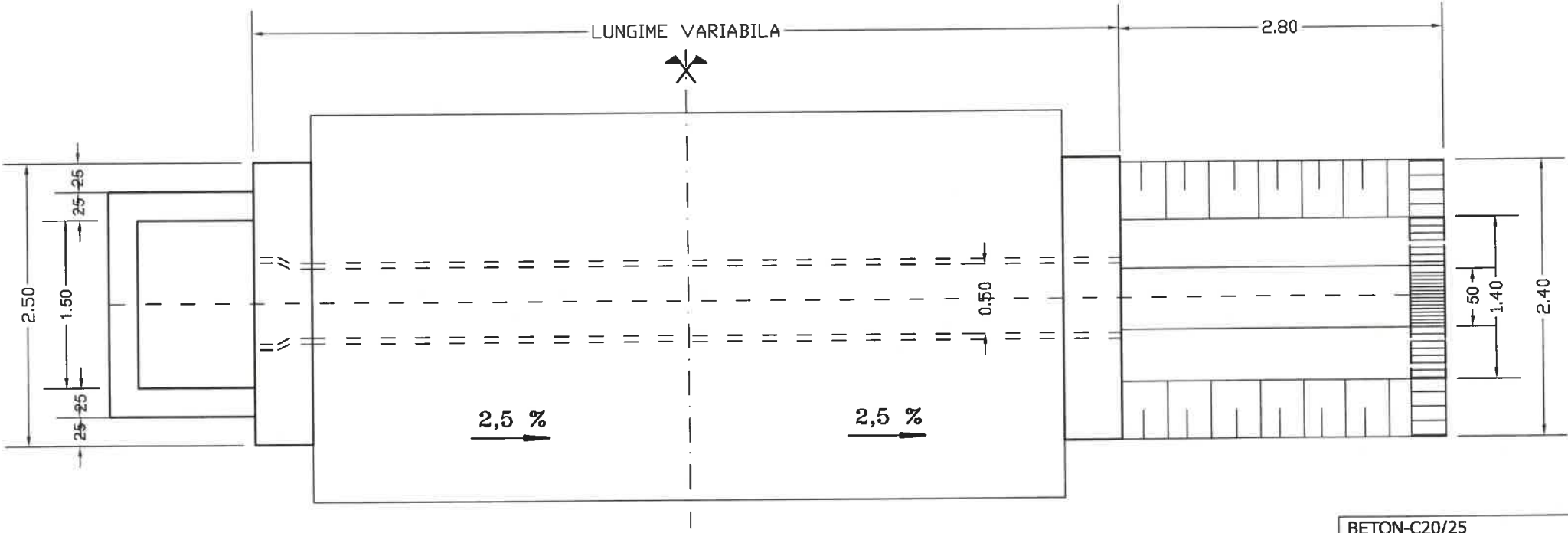
SECTIUNE LONGITUDINALA A-A



SECTIUNE C - C



VEDERE IN PLAN B-B



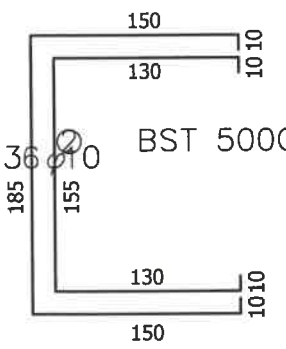
BETON-C20/25
 CLASA DE EXPUNERE-XC1
 GRAD DE GELIVITATE-G100
 RAPORT A/C-0.65
 TIP DE CIMENT-CEM I 32,5/0-16
 φmaxim granula de agregat-32mm

BETON-C30/37
 CLASA DE EXPUNERE-XF3
 GRAD DE GELIVITATE-G100
 RAPORT A/C-0.5
 TIP DE CIMENT-CEM I 32,5/0-16
 φmaxim granula de agregat-32mm

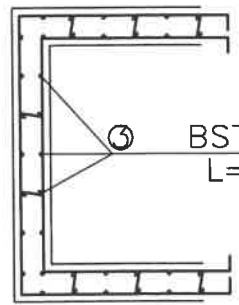
Extras de armaturi din camere de linistire podet tubular φ600

Marca	Diametru (mm)	Nr. buc.	Lungimi (m)	BST 500C	
				φ8	φ10
1	10	4	5,05	—	20,20
2	10	4	4,35	—	17,40
L=4,35	10	36	1,30	—	46,80
4	8	32	0,35	11,20	—
Total lungimi pe diametre (m)				11,20	84,40
Masa /metru (kg/m)				0,395	0,617
Masa pe diametru (kg)				5,00	53,00
MASA TOTALA (kg)				5,00	53,00

⊙ BST 500C 4φ10 L=4/5



BST 500C 36φ10 L=130



⊙ BST 500C 32φ8 L=35

Verificator/Expert	Nume	Semnatura	Cerinta	REFERAT de verificare/RAPORT de expertiza tehnica titlu/numar/data
S.C."ROMPROJECT ROAD" S.R.L. SUCEAVA J33/1066/2015				BENEFICIAR: COMUNA IASLOVAT PROIECT: PIETRUIRE DRUMURI DE INTERES LOCAL IN COMUNA IASLOVAT, JUDETUL SUCEAVA AMPLASAMENT: SAT IASLOVAT, COMUNA IASLOVAT, JUDETUL SUCEAVA
SPECIFICATIE	Nume:	Semnatura:	Scara: 1:50	Titlul plansei: DISPOZITIE GENERALA PODET TUBULAR TIP PREMO φ500 CU CAMERA DE CADERE L= variabil
SEF PROIECT	ing. Pîntia I.		Data: 2024	
PROIECTAT	ing. Buta C.			
DESENAT	ing. Buta C.			PROIECT 403/2024 Faza: P.Th. Plansa D.7

